



**АДМИНИСТРАЦИЯ ВАХРУШЕВСКОГО ГОРОДСКОГО ПОСЕЛЕНИЯ
СЛОБОДСКОГО РАЙОНА КИРОВСКОЙ ОБЛАСТИ**

ПОСТАНОВЛЕНИЕ

06.05.2024

№ 125

пгт Вахруши

**О внесении изменений в Правила землепользования и застройки
Вахрушевского городского поселения**

В соответствии со статьями 5.1, 31, 32, 33 Градостроительного кодекса Российской Федерации, статьей 28 Федерального закона от 06.10.2003 № 131-ФЗ «Об общих принципах организации местного самоуправления в Российской Федерации», п.2 ст.7 Федерального закона от 14.03.2022 г. № 58-ФЗ "О внесении изменений в отдельные законодательные акты Российской Федерации", статьей 15 Устава муниципального образования Вахрушевское городское поселение Сlobодского района Кировской области, Порядком организации и проведения общественных обсуждений, публичных слушаний по вопросам градостроительной деятельности на территории Вахрушевского городского поселения утвержденным решением Вахрушевской городской Думы Сlobодского района Кировской области от 28.03.2024 № 21/101, Правилами землепользования и застройки Вахрушевского городского поселения утвержденные постановлением администрации Вахрушевского городского поселения от 07.07.2021 № 159 протоколом публичных слушаний № 130 от 03.05.2024 и заключением о результатах публичных слушаний по проекту градостроительного решения от 03.05.2024, администрация **ПОСТАНОВЛЯЕТ:**

1. Внести в Правила землепользования и застройки Вахрушевского городского поселения утвержденные постановлением администрации Вахрушевского городского поселения от 07.07.2021 № 159 (далее – Правила) следующие изменения:

1.1. Для основного вида разрешенного использования земельных участков и объектов капитального строительства: «Малоэтажная многоквартирная жилая застройка (код 2.1.1)» подраздела «Ж-2. Зона многоквартирных жилых домов высотой 2-3 этажа (отдельно стоящих или секционных)» раздела «Жилые зоны» главы 8 части 3 Правил установить предельную максимальную площадь земельного участка – 50 000 кв. метров;

1.2. Графическое описание местоположения границ территориальной зоны «Ж-1. Зона индивидуальной жилой застройки и блокированной жилой застройки усадебного типа» приложения 3 Правил изложить в редакции согласно приложению 1;

1.3. Графическое описание местоположения границ территориальной зоны «Ж-2. Зона многоквартирных жилых домов высотой 2-3 этажа (отдельно стоящих или секционных)» приложения 3 Правил изложить в редакции согласно приложению 2;

1.4. Карту градостроительного зонирования приложения 1 Правил изложить в редакции согласно приложению 3.

1.5. Карту зон с особыми условиями использования территории приложения 2 Правил изложить в редакции согласно приложению 4.

Глава администрации
Вахрушевского городского поселения **М.В. Ефремов**



ГРАФИЧЕСКОЕ ОПИСАНИЕ

местоположения границ населенных пунктов, территориальных зон, особо охраняемых природных территорий, зон с особыми условиями использования территории

**Зона индивидуальной жилой застройки и блокированной жилой застройки
усадебного типа; местоположение: Кировская область, Слободской район,
Вахрушевское городское поселение**

(наименование объекта, местоположение границ которого описано (далее - объект))

Раздел 1

Сведения об объекте

№ п/п	Характеристики объекта	Описание характеристик
1	2	3
1.	Местоположение объекта	Кировская область, район Слободской, территория Вахрушевское городское поселение
2.	Площадь объекта +/- величина погрешности определения площади (P +/- Дельта P)	2123265 +/- 49384 м ²
3.	Иные характеристики объекта	-

Раздел 2

Сведения о местоположении границ объекта

1. Система координат -

2. Сведения о характерных точках границ объекта

Обозначение характерных точек границ	Координаты, м		Метод определения координат характерной точки	Средняя квадратическая погрешность положения характерной точки (Mt), м	Описание обозначения точки на местности (при наличии)
	X	Y			
1	2	3	4	5	6
-	-	-	-	-	-

3. Сведения о характерных точках части (частей) границы объекта

Обозначение характерных точек части границы	Координаты, м		Метод определения координат характерной точки	Средняя квадратическая погрешность положения характерной точки (Mt), м	Описание обозначения точки на местности (при наличии)
	X	Y			
1	2	3	4	5	6
-	-	-	-	-	-

Раздел 3

Сведения о местоположении измененных (уточненных) границ объекта

1. Система координат МСК-43, зона 2

2. Сведения о характерных точках границ объекта

Обозначение характерных точек границ	Существующие координаты, м		Измененные (уточненные) координаты, м		Метод определения координат характерной точки	Средняя квадратическая погрешность положения характерной точки (Mt), м	Описание обозначения точки на местности (при наличии)
	X	Y	X	Y			
1	2	3	4	5	6	7	8
1	591552.78	2219176.57	591552.78	2219176.57	Аналитический метод	5	-
2	591559.70	2219192.05	591559.70	2219192.05	Аналитический метод	5	-
3	591616.86	2219339.90	591616.86	2219339.90	Аналитический метод	5	-
4	591638.45	2219397.93	591638.45	2219397.93	Аналитический метод	5	-
5	591521.35	2219363.79	591521.35	2219363.79	Аналитический метод	5	-
6	591423.21	2219321.33	591423.21	2219321.33	Аналитический метод	5	-
7	591364.23	2219278.40	591364.23	2219278.40	Аналитический метод	5	-
8	591442.53	2219228.64	591442.53	2219228.64	Аналитический метод	5	-
9	591473.71	2219213.88	591473.71	2219213.88	Аналитический метод	5	-
10	591499.69	2219201.58	591499.69	2219201.58	Аналитический метод	5	-
11	591500.57	2219201.23	591500.57	2219201.23	Аналитический метод	5	-
12	591505.08	2219199.03	591505.08	2219199.03	Аналитический метод	5	-
13	591525.68	2219189.27	591525.68	2219189.27	Аналитический метод	5	-
14	591524.56	2219186.91	591524.56	2219186.91	Аналитический метод	5	-
15	591521.40	2219180.23	591521.40	2219180.23	Аналитический метод	5	-
16	591546.96	2219168.13	591546.96	2219168.13	Аналитический метод	5	-
1	591552.78	2219176.57	591552.78	2219176.57	Аналитический метод	5	-
17	592034.13	2219800.08	592034.13	2219800.08	Аналитический метод	5	-
18	592023.81	2219805.71	592023.81	2219805.71	Аналитический метод	5	-
19	592013.59	2219787.73	592013.59	2219787.73	Аналитический метод	5	-
20	592008.50	2219788.48	592008.50	2219788.48	Аналитический метод	5	-
21	592004.85	2219782.90	592004.85	2219782.90	Аналитический метод	5	-

2. Сведения о характерных точках границ объекта							
Обозначение характерных точек границ	Существующие координаты, м		Измененные (уточненные) координаты, м		Метод определения координат характерной точки	Средняя квадратическая погрешность положения характерной точки (Mt), м	Описание обозначения точки на местности (при наличии)
	X	Y	X	Y			
1	2	3	4	5	6	7	8
22	592003.06	2219778.34	592003.06	2219778.34	Аналитический метод	5	-
23	591984.76	2219789.42	591984.76	2219789.42	Аналитический метод	5	-
24	591972.81	2219766.74	591972.81	2219766.74	Аналитический метод	5	-
25	591964.52	2219754.22	591964.52	2219754.22	Аналитический метод	5	-
26	591946.06	2219762.46	591946.06	2219762.46	Аналитический метод	5	-
27	591941.43	2219764.39	591941.43	2219764.39	Аналитический метод	5	-
28	591860.36	2219552.30	591860.36	2219552.30	Аналитический метод	5	-
29	591897.81	2219540.71	591897.81	2219540.71	Аналитический метод	5	-
30	591968.52	2219673.29	591968.52	2219673.29	Аналитический метод	5	-
17	592034.13	2219800.08	592034.13	2219800.08	Аналитический метод	5	-
31	592059.55	2219696.65	592059.55	2219696.65	Аналитический метод	5	-
32	592050.40	2219704.06	592050.40	2219704.06	Аналитический метод	5	-
33	592068.57	2219727.76	592068.57	2219727.76	Аналитический метод	5	-
34	592063.27	2219729.71	592063.27	2219729.71	Аналитический метод	5	-
35	592058.35	2219733.68	592058.35	2219733.68	Аналитический метод	5	-
36	592053.61	2219736.58	592053.61	2219736.58	Аналитический метод	5	-
37	592037.10	2219745.22	592037.10	2219745.22	Аналитический метод	5	-
38	592020.79	2219753.83	592020.79	2219753.83	Аналитический метод	5	-
39	591995.38	2219705.58	591995.38	2219705.58	Аналитический метод	5	-
40	591906.99	2219530.86	591906.99	2219530.86	Аналитический метод	5	-
41	591957.81	2219506.55	591957.81	2219506.55	Аналитический метод	5	-
42	592043.27	2219677.18	592043.27	2219677.18	Аналитический метод	5	-
31	592059.55	2219696.65	592059.55	2219696.65	Аналитический метод	5	-
43	592214.22	2218677.86	592214.22	2218677.86	Аналитический метод	5	-
44	592183.06	2218796.28	592183.06	2218796.28	Аналитический метод	5	-

2. Сведения о характерных точках границ объекта							
Обозначение характерных точек границ	Существующие координаты, м		Измененные (уточненные) координаты, м		Метод определения координат характерной точки	Средняя квадратическая погрешность положения характерной точки (Mt), м	Описание обозначения точки на местности (при наличии)
	X	Y	X	Y			
1	2	3	4	5	6	7	8
45	592229.79	2218986.95	592227.54	2218989.24	Аналитический метод	5	-
46	592359.78	2218951.44	592237.28	2219025.01	Аналитический метод	5	-
47	-	-	592276.74	2219015.66	Аналитический метод	5	-
48	-	-	592280.31	2219015.11	Аналитический метод	5	-
49	-	-	592286.14	2219014.02	Аналитический метод	5	-
50	-	-	592297.01	2219011.98	Аналитический метод	5	-
51	-	-	592297.75	2219016.11	Аналитический метод	5	-
52	-	-	592318.85	2219011.15	Аналитический метод	5	-
53	-	-	592319.18	2219013.31	Аналитический метод	5	-
54	-	-	592327.94	2219011.59	Аналитический метод	5	-
55	-	-	592337.40	2219009.76	Аналитический метод	5	-
56	-	-	592355.06	2219006.07	Аналитический метод	5	-
57	-	-	592378.06	2219001.44	Аналитический метод	5	-
58	-	-	592394.18	2218998.10	Аналитический метод	5	-
59	-	-	592393.86	2218996.13	Аналитический метод	5	-
60	-	-	592429.36	2218989.22	Аналитический метод	5	-
1716	592439.85	2218987.54	-	-	Аналитический метод	0	-
1717	592451.27	2219028.25	-	-	Аналитический метод	0	-
61	592444.58	2219029.41	592444.58	2219029.41	Аналитический метод	5	-
62	592221.52	2219079.86	592221.52	2219079.86	Аналитический метод	5	-
63	592189.60	2219087.23	592189.60	2219087.23	Аналитический метод	5	-
64	592136.05	2219100.95	592136.05	2219100.95	Аналитический метод	5	-
65	592129.40	2219076.43	592129.40	2219076.43	Аналитический метод	5	-
66	592080.61	2218868.64	592080.61	2218868.64	Аналитический метод	5	-
67	592075.91	2218832.81	592075.91	2218832.81	Аналитический метод	5	-

2. Сведения о характерных точках границ объекта							
Обозначение характерных точек границ	Существующие координаты, м		Измененные (уточненные) координаты, м		Метод определения координат характерной точки	Средняя квадратическая погрешность положения характерной точки (Mt), м	Описание обозначения точки на местности (при наличии)
	X	Y	X	Y			
1	2	3	4	5	6	7	8
68	592076.06	2218816.48	592076.06	2218816.48	Аналитический метод	5	-
69	592102.27	2218613.20	592102.27	2218613.20	Аналитический метод	5	-
70	592104.70	2218600.86	592104.70	2218600.86	Аналитический метод	5	-
71	592124.07	2218607.51	592124.07	2218607.51	Аналитический метод	5	-
72	592121.55	2218618.73	592121.55	2218618.73	Аналитический метод	5	-
73	592136.46	2218622.29	592136.46	2218622.29	Аналитический метод	5	-
74	592135.58	2218628.22	592135.58	2218628.22	Аналитический метод	5	-
75	592142.49	2218629.32	592142.49	2218629.32	Аналитический метод	5	-
76	592149.57	2218630.46	592149.57	2218630.46	Аналитический метод	5	-
77	592147.21	2218643.46	592147.21	2218643.46	Аналитический метод	5	-
78	592153.19	2218644.53	592153.19	2218644.53	Аналитический метод	5	-
79	592166.48	2218647.78	592166.48	2218647.78	Аналитический метод	5	-
80	592164.90	2218654.89	592164.90	2218654.89	Аналитический метод	5	-
81	592176.95	2218656.82	592176.95	2218656.82	Аналитический метод	5	-
82	592174.56	2218671.43	592174.56	2218671.43	Аналитический метод	5	-
83	592180.36	2218673.26	592180.36	2218673.26	Аналитический метод	5	-
84	592183.20	2218672.25	592183.20	2218672.25	Аналитический метод	5	-
85	592207.32	2218676.55	592207.32	2218676.55	Аналитический метод	5	-
43	592214.22	2218677.86	592214.22	2218677.86	Аналитический метод	5	-
86	592306.50	2219520.29	592306.50	2219520.29	Аналитический метод	5	-
87	592331.57	2219561.96	592331.57	2219561.96	Аналитический метод	5	-
88	592323.74	2219566.02	592323.74	2219566.02	Аналитический метод	5	-
89	592306.81	2219574.64	592306.81	2219574.64	Аналитический метод	5	-
90	592300.23	2219578.09	592300.23	2219578.09	Аналитический метод	5	-
91	592296.18	2219580.21	592296.18	2219580.21	Аналитический метод	5	-

2. Сведения о характерных точках границ объекта							
Обозначение характерных точек границ	Существующие координаты, м		Измененные (уточненные) координаты, м		Метод определения координат характерной точки	Средняя квадратическая погрешность положения характерной точки (Mt), м	Описание обозначения точки на местности (при наличии)
	X	Y	X	Y			
1	2	3	4	5	6	7	8
92	592250.19	2219605.40	592250.19	2219605.40	Аналитический метод	5	-
93	592204.44	2219530.52	592204.44	2219530.52	Аналитический метод	5	-
94	592147.67	2219422.08	592147.67	2219422.08	Аналитический метод	5	-
95	592228.23	2219388.96	592228.23	2219388.96	Аналитический метод	5	-
86	592306.50	2219520.29	592306.50	2219520.29	Аналитический метод	5	-
96	592074.82	2219868.34	592074.82	2219868.34	Аналитический метод	5	-
97	592075.12	2219879.33	592075.12	2219879.33	Аналитический метод	5	-
98	592111.88	2219947.48	592111.88	2219947.48	Аналитический метод	5	-
99	592126.20	2219975.15	592126.20	2219975.15	Аналитический метод	5	-
100	592127.61	2219977.87	592127.61	2219977.87	Аналитический метод	5	-
101	592099.57	2219985.69	592099.57	2219985.69	Аналитический метод	5	-
102	592070.84	2219997.25	592070.84	2219997.25	Аналитический метод	5	-
103	592039.30	2220005.30	592039.30	2220005.30	Аналитический метод	5	-
104	592001.74	2219914.15	592001.74	2219914.15	Аналитический метод	5	-
105	592006.19	2219911.45	592006.19	2219911.45	Аналитический метод	5	-
106	592016.78	2219905.11	592016.78	2219905.11	Аналитический метод	5	-
96	592074.82	2219868.34	592074.82	2219868.34	Аналитический метод	5	-
107	592141.55	2219424.12	592141.55	2219424.12	Аналитический метод	5	-
108	592179.96	2219496.52	592179.96	2219496.52	Аналитический метод	5	-
109	592215.94	2219562.17	592215.94	2219562.17	Аналитический метод	5	-
110	592239.11	2219602.13	592239.11	2219602.13	Аналитический метод	5	-
111	592243.87	2219609.89	592243.87	2219609.89	Аналитический метод	5	-
112	592159.14	2219648.46	592159.14	2219648.46	Аналитический метод	5	-
113	592129.39	2219644.22	592129.39	2219644.22	Аналитический метод	5	-
114	592115.12	2219641.76	592115.12	2219641.76	Аналитический метод	5	-

2. Сведения о характерных точках границ объекта

Обозначение характерных точек границ	Существующие координаты, м		Измененные (уточненные) координаты, м		Метод определения координат характерной точки	Средняя квадратическая погрешность положения характерной точки (Mt), м	Описание обозначения точки на местности (при наличии)
	X	Y	X	Y			
1	2	3	4	5	6	7	8
115	592032.87	2219472.82	592032.87	2219472.82	Аналитический метод	5	-
107	592141.55	2219424.12	592141.55	2219424.12	Аналитический метод	5	-
116	592420.17	2218683.40	-	-	Аналитический метод	0	-
117	592397.64	2218722.42	-	-	Аналитический метод	0	-
118	592359.58	2218695.26	-	-	Аналитический метод	0	-
119	592323.28	2218669.36	-	-	Аналитический метод	0	-
120	592286.97	2218643.46	-	-	Аналитический метод	0	-
121	592248.87	2218616.28	-	-	Аналитический метод	0	-
122	592278.52	2218582.34	-	-	Аналитический метод	0	-
123	592313.01	2218606.95	-	-	Аналитический метод	0	-
124	592349.32	2218632.86	-	-	Аналитический метод	0	-
125	592385.63	2218658.76	-	-	Аналитический метод	0	-
116	592420.17	2218683.40	-	-	Аналитический метод	0	-
126	592298.77	2218678.34	-	-	Аналитический метод	0	-
127	592301.81	2218708.58	-	-	Аналитический метод	0	-
128	592304.87	2218739.01	-	-	Аналитический метод	0	-
129	592308.53	2218775.36	-	-	Аналитический метод	0	-
130	592312.57	2218815.54	-	-	Аналитический метод	0	-
131	592316.13	2218850.89	-	-	Аналитический метод	0	-
132	592319.85	2218887.83	-	-	Аналитический метод	0	-
133	592322.50	2218914.29	-	-	Аналитический метод	0	-
134	592339.34	2218942.22	-	-	Аналитический метод	0	-
135	592300.29	2218953.20	-	-	Аналитический метод	0	-
136	592272.25	2218961.08	-	-	Аналитический метод	0	-
137	592238.48	2218970.58	-	-	Аналитический метод	0	-

2. Сведения о характерных точках границ объекта

Обозначение характерных точек границ	Существующие координаты, м		Измененные (уточненные) координаты, м		Метод определения координат характерной точки	Средняя квадратическая погрешность положения характерной точки (Mt), м	Описание обозначения точки на местности (при наличии)
	X	Y	X	Y			
1	2	3	4	5	6	7	8
138	592226.21	2218919.42	-	-	Аналитический метод	0	-
139	592216.60	2218879.32	-	-	Аналитический метод	0	-
140	592208.54	2218845.71	-	-	Аналитический метод	0	-
141	592200.73	2218813.13	-	-	Аналитический метод	0	-
142	592196.65	2218796.12	-	-	Аналитический метод	0	-
143	592204.98	2218766.38	-	-	Аналитический метод	0	-
144	592214.77	2218731.42	-	-	Аналитический метод	0	-
145	592230.33	2218675.85	-	-	Аналитический метод	0	-
146	592243.06	2218630.39	-	-	Аналитический метод	0	-
147	592297.89	2218669.57	-	-	Аналитический метод	0	-
126	592298.77	2218678.34	-	-	Аналитический метод	0	-
148	592403.39	2218769.39	-	-	Аналитический метод	0	-
149	592406.65	2218801.72	-	-	Аналитический метод	0	-
150	592411.17	2218846.66	-	-	Аналитический метод	0	-
151	592414.38	2218878.56	-	-	Аналитический метод	0	-
152	592417.60	2218910.53	-	-	Аналитический метод	0	-
153	592420.45	2218938.89	-	-	Аналитический метод	0	-
154	592430.13	2218943.63	-	-	Аналитический метод	0	-
155	592444.96	2218950.90	-	-	Аналитический метод	0	-
156	592442.90	2218980.10	-	-	Аналитический метод	0	-
157	592418.10	2218968.17	-	-	Аналитический метод	0	-
158	592381.41	2218950.57	-	-	Аналитический метод	0	-
159	592353.85	2218937.34	-	-	Аналитический метод	0	-
160	592337.09	2218909.54	-	-	Аналитический метод	0	-
161	592335.82	2218896.94	-	-	Аналитический метод	0	-

2. Сведения о характерных точках границ объекта

Обозначение характерных точек границ	Существующие координаты, м		Измененные (уточненные) координаты, м		Метод определения координат характерной точки	Средняя квадратическая погрешность положения характерной точки (Mt), м	Описание обозначения точки на местности (при наличии)
	X	Y	X	Y			
1	2	3	4	5	6	7	8
162	592331.57	2218854.66	-	-	Аналитический метод	0	-
163	592327.05	2218809.73	-	-	Аналитический метод	0	-
164	592322.48	2218764.34	-	-	Аналитический метод	0	-
165	592318.90	2218728.62	-	-	Аналитический метод	0	-
166	592314.14	2218681.29	-	-	Аналитический метод	0	-
167	592357.45	2218712.25	-	-	Аналитический метод	0	-
168	592400.76	2218743.19	-	-	Аналитический метод	0	-
148	592403.39	2218769.39	-	-	Аналитический метод	0	-
169	592469.15	2218790.88	-	-	Аналитический метод	0	-
170	592458.88	2218831.87	-	-	Аналитический метод	0	-
171	592434.55	2218929.06	-	-	Аналитический метод	0	-
172	592425.11	2218835.27	-	-	Аналитический метод	0	-
173	592421.12	2218795.71	-	-	Аналитический метод	0	-
169	592469.15	2218790.88	-	-	Аналитический метод	0	-
174	592663.51	2219138.55	592663.51	2219138.55	Аналитический метод	5	-
175	592683.00	2219187.17	592683.00	2219187.17	Аналитический метод	5	-
176	592618.11	2219209.48	592618.11	2219209.48	Аналитический метод	5	-
177	592586.74	2219217.30	592586.74	2219217.30	Аналитический метод	5	-
178	592571.30	2219222.56	592571.30	2219222.56	Аналитический метод	5	-
179	592558.28	2219226.96	592558.28	2219226.96	Аналитический метод	5	-
180	592522.02	2219238.94	592522.02	2219238.94	Аналитический метод	5	-
181	592473.95	2219069.84	592473.95	2219069.84	Аналитический метод	5	-
182	592471.75	2219062.52	592471.75	2219062.52	Аналитический метод	5	-
183	592461.23	2219027.31	592461.23	2219027.31	Аналитический метод	5	-
184	592455.05	2219003.16	592455.05	2219003.16	Аналитический метод	5	-

2. Сведения о характерных точках границ объекта							
Обозначение характерных точек границ	Существующие координаты, м		Измененные (уточненные) координаты, м		Метод определения координат характерной точки	Средняя квадратическая погрешность положения характерной точки (Mt), м	Описание обозначения точки на местности (при наличии)
	X	Y	X	Y			
1	2	3	4	5	6	7	8
185	592464.55	2219002.24	592464.55	2219002.24	Аналитический метод	5	-
186	592486.98	2219018.40	592486.98	2219018.40	Аналитический метод	5	-
187	592503.96	2219034.32	592503.96	2219034.32	Аналитический метод	5	-
188	592508.32	2219036.98	592508.32	2219036.98	Аналитический метод	5	-
189	592589.97	2219090.75	592589.97	2219090.75	Аналитический метод	5	-
174	592663.51	2219138.55	592663.51	2219138.55	Аналитический метод	5	-
190	592680.23	2219199.25	592680.23	2219199.25	Аналитический метод	5	-
191	592689.96	2219229.46	592689.96	2219229.46	Аналитический метод	5	-
192	592702.17	2219282.96	592702.17	2219282.96	Аналитический метод	5	-
193	592707.79	2219280.61	592707.79	2219280.61	Аналитический метод	5	-
194	592710.77	2219287.74	592710.77	2219287.74	Аналитический метод	5	-
195	592704.49	2219290.35	592704.49	2219290.35	Аналитический метод	5	-
196	592673.13	2219297.16	592673.13	2219297.16	Аналитический метод	5	-
197	592648.90	2219301.55	592648.90	2219301.55	Аналитический метод	5	-
198	592622.65	2219310.29	592622.65	2219310.29	Аналитический метод	5	-
199	592595.21	2219318.31	592595.21	2219318.31	Аналитический метод	5	-
200	592576.43	2219324.54	592576.43	2219324.54	Аналитический метод	5	-
201	592555.74	2219330.76	592555.74	2219330.76	Аналитический метод	5	-
202	592547.43	2219306.69	592547.43	2219306.69	Аналитический метод	5	-
203	592538.94	2219281.99	592538.94	2219281.99	Аналитический метод	5	-
204	592528.03	2219247.57	592528.03	2219247.57	Аналитический метод	5	-
205	592548.76	2219240.03	592548.76	2219240.03	Аналитический метод	5	-
206	592619.94	2219219.78	592619.94	2219219.78	Аналитический метод	5	-
207	592654.18	2219207.72	592654.18	2219207.72	Аналитический метод	5	-
190	592680.23	2219199.25	592680.23	2219199.25	Аналитический метод	5	-

2. Сведения о характерных точках границ объекта							
Обозначение характерных точек границ	Существующие координаты, м		Измененные (уточненные) координаты, м		Метод определения координат характерной точки	Средняя квадратическая погрешность положения характерной точки (Mt), м	Описание обозначения точки на местности (при наличии)
	X	Y	X	Y			
1	2	3	4	5	6	7	8
208	592714.39	2219303.58	592714.39	2219303.58	Аналитический метод	5	-
209	592735.20	2219379.24	592735.20	2219379.24	Аналитический метод	5	-
210	592587.37	2219430.23	592587.37	2219430.23	Аналитический метод	5	-
211	592559.84	2219349.16	592559.84	2219349.16	Аналитический метод	5	-
212	592610.59	2219334.35	592610.59	2219334.35	Аналитический метод	5	-
213	592621.71	2219331.17	592621.71	2219331.17	Аналитический метод	5	-
214	592626.78	2219329.55	592626.78	2219329.55	Аналитический метод	5	-
215	592634.75	2219326.86	592634.75	2219326.86	Аналитический метод	5	-
208	592714.39	2219303.58	592714.39	2219303.58	Аналитический метод	5	-
216	592796.48	2219599.39	592796.48	2219599.39	Аналитический метод	5	-
217	592826.27	2219712.99	592826.27	2219712.99	Аналитический метод	5	-
218	592694.13	2219740.85	592694.13	2219740.85	Аналитический метод	5	-
219	592583.80	2219764.06	592583.80	2219764.06	Аналитический метод	5	-
220	592581.99	2219760.74	592581.99	2219760.74	Аналитический метод	5	-
221	592566.31	2219731.32	592566.31	2219731.32	Аналитический метод	5	-
222	592570.49	2219730.12	592570.49	2219730.12	Аналитический метод	5	-
223	592572.30	2219729.60	592572.30	2219729.60	Аналитический метод	5	-
224	592567.54	2219720.04	592567.54	2219720.04	Аналитический метод	5	-
225	592566.29	2219717.49	592566.29	2219717.49	Аналитический метод	5	-
226	592559.37	2219720.74	592559.37	2219720.74	Аналитический метод	5	-
227	592555.31	2219712.08	592555.31	2219712.08	Аналитический метод	5	-
228	592551.85	2219707.80	592551.85	2219707.80	Аналитический метод	5	-
229	592549.13	2219702.72	592549.13	2219702.72	Аналитический метод	5	-
230	592545.21	2219694.16	592545.21	2219694.16	Аналитический метод	5	-
231	592544.79	2219692.65	592544.79	2219692.65	Аналитический метод	5	-

2. Сведения о характерных точках границ объекта							
Обозначение характерных точек границ	Существующие координаты, м		Измененные (уточненные) координаты, м		Метод определения координат характерной точки	Средняя квадратическая погрешность положения характерной точки (Mt), м	Описание обозначения точки на местности (при наличии)
	X	Y	X	Y			
1	2	3	4	5	6	7	8
232	592540.94	2219689.44	592540.94	2219689.44	Аналитический метод	5	-
233	592595.68	2219675.32	592595.68	2219675.32	Аналитический метод	5	-
234	592621.32	2219665.11	592621.32	2219665.11	Аналитический метод	5	-
235	592627.26	2219662.53	592627.26	2219662.53	Аналитический метод	5	-
236	592631.54	2219660.83	592631.54	2219660.83	Аналитический метод	5	-
237	592637.71	2219658.31	592637.71	2219658.31	Аналитический метод	5	-
238	592641.23	2219657.28	592641.23	2219657.28	Аналитический метод	5	-
239	592669.63	2219645.82	592669.63	2219645.82	Аналитический метод	5	-
240	592680.02	2219641.94	592680.02	2219641.94	Аналитический метод	5	-
241	592689.74	2219637.70	592689.74	2219637.70	Аналитический метод	5	-
242	592713.78	2219628.63	592713.78	2219628.63	Аналитический метод	5	-
243	592732.79	2219621.72	592732.79	2219621.72	Аналитический метод	5	-
216	592796.48	2219599.39	592796.48	2219599.39	Аналитический метод	5	-
244	592738.04	2219388.88	592738.04	2219388.88	Аналитический метод	5	-
245	592763.00	2219484.58	592763.00	2219484.58	Аналитический метод	5	-
246	592677.38	2219513.17	592677.38	2219513.17	Аналитический метод	5	-
247	592659.23	2219519.14	592659.23	2219519.14	Аналитический метод	5	-
248	592620.86	2219533.41	592620.86	2219533.41	Аналитический метод	5	-
249	592614.19	2219507.10	592614.19	2219507.10	Аналитический метод	5	-
250	592588.90	2219436.26	592588.90	2219436.26	Аналитический метод	5	-
251	592629.59	2219423.94	592629.59	2219423.94	Аналитический метод	5	-
252	592648.91	2219417.83	592648.91	2219417.83	Аналитический метод	5	-
244	592738.04	2219388.88	592738.04	2219388.88	Аналитический метод	5	-
253	592765.46	2219496.31	592765.46	2219496.31	Аналитический метод	5	-
254	592791.18	2219581.80	592791.18	2219581.80	Аналитический метод	5	-

2. Сведения о характерных точках границ объекта							
Обозначение характерных точек границ	Существующие координаты, м		Измененные (уточненные) координаты, м		Метод определения координат характерной точки	Средняя квадратическая погрешность положения характерной точки (Mt), м	Описание обозначения точки на местности (при наличии)
	X	Y	X	Y			
1	2	3	4	5	6	7	8
255	592751.86	2219594.86	592751.86	2219594.86	Аналитический метод	5	-
256	592724.64	2219603.54	592724.64	2219603.54	Аналитический метод	5	-
257	592700.36	2219611.15	592700.36	2219611.15	Аналитический метод	5	-
258	592679.97	2219619.21	592679.97	2219619.21	Аналитический метод	5	-
259	592655.36	2219628.94	592655.36	2219628.94	Аналитический метод	5	-
260	592635.99	2219576.66	592635.99	2219576.66	Аналитический метод	5	-
261	592623.04	2219539.15	592623.04	2219539.15	Аналитический метод	5	-
262	592670.30	2219526.19	592670.30	2219526.19	Аналитический метод	5	-
263	592690.57	2219519.44	592690.57	2219519.44	Аналитический метод	5	-
253	592765.46	2219496.31	592765.46	2219496.31	Аналитический метод	5	-
264	592841.74	2219759.38	592841.74	2219759.38	Аналитический метод	5	-
265	592819.16	2219764.13	592819.16	2219764.13	Аналитический метод	5	-
266	592810.56	2219769.75	592810.56	2219769.75	Аналитический метод	5	-
267	592789.49	2219779.23	592789.49	2219779.23	Аналитический метод	5	-
268	592780.46	2219784.68	592780.46	2219784.68	Аналитический метод	5	-
269	592776.31	2219787.48	592776.31	2219787.48	Аналитический метод	5	-
270	592772.08	2219790.35	592772.08	2219790.35	Аналитический метод	5	-
271	592755.84	2219793.39	592755.84	2219793.39	Аналитический метод	5	-
272	592754.81	2219788.77	592754.81	2219788.77	Аналитический метод	5	-
273	592732.99	2219791.09	592732.99	2219791.09	Аналитический метод	5	-
274	592722.98	2219795.67	592722.98	2219795.67	Аналитический метод	5	-
275	592719.78	2219799.02	592719.78	2219799.02	Аналитический метод	5	-
276	592696.63	2219805.63	592696.63	2219805.63	Аналитический метод	5	-
277	592694.32	2219808.33	592694.32	2219808.33	Аналитический метод	5	-
278	592674.49	2219814.47	592674.49	2219814.47	Аналитический метод	5	-

2. Сведения о характерных точках границ объекта							
Обозначение характерных точек границ	Существующие координаты, м		Измененные (уточненные) координаты, м		Метод определения координат характерной точки	Средняя квадратическая погрешность положения характерной точки (Mt), м	Описание обозначения точки на местности (при наличии)
	X	Y	X	Y			
1	2	3	4	5	6	7	8
279	592667.05	2219796.54	592667.05	2219796.54	Аналитический метод	5	-
280	592661.15	2219796.24	592661.15	2219796.24	Аналитический метод	5	-
281	592646.44	2219797.34	592646.44	2219797.34	Аналитический метод	5	-
282	592641.71	2219802.04	592641.71	2219802.04	Аналитический метод	5	-
283	592634.73	2219809.86	592634.73	2219809.86	Аналитический метод	5	-
284	592621.51	2219824.83	592621.51	2219824.83	Аналитический метод	5	-
285	592608.96	2219813.64	592608.96	2219813.64	Аналитический метод	5	-
286	592610.50	2219812.00	592610.50	2219812.00	Аналитический метод	5	-
287	592594.83	2219797.36	592594.83	2219797.36	Аналитический метод	5	-
288	592595.80	2219796.26	592595.80	2219796.26	Аналитический метод	5	-
289	592592.70	2219793.38	592592.70	2219793.38	Аналитический метод	5	-
290	592585.26	2219786.38	592585.26	2219786.38	Аналитический метод	5	-
291	592583.11	2219784.15	592583.11	2219784.15	Аналитический метод	5	-
292	592591.20	2219780.96	592591.20	2219780.96	Аналитический метод	5	-
293	592606.07	2219775.33	592606.07	2219775.33	Аналитический метод	5	-
294	592621.94	2219772.70	592621.94	2219772.70	Аналитический метод	5	-
295	592650.20	2219768.04	592650.20	2219768.04	Аналитический метод	5	-
296	592714.31	2219753.86	592714.31	2219753.86	Аналитический метод	5	-
297	592746.29	2219747.04	592746.29	2219747.04	Аналитический метод	5	-
298	592762.66	2219743.72	592762.66	2219743.72	Аналитический метод	5	-
299	592778.02	2219740.60	592778.02	2219740.60	Аналитический метод	5	-
300	592832.55	2219728.53	592832.55	2219728.53	Аналитический метод	5	-
264	592841.74	2219759.38	592841.74	2219759.38	Аналитический метод	5	-
301	592879.77	2219044.47	592879.77	2219044.47	Аналитический метод	5	-
302	592985.56	2219017.83	592985.56	2219017.83	Аналитический метод	5	-

2. Сведения о характерных точках границ объекта							
Обозначение характерных точек границ	Существующие координаты, м		Измененные (уточненные) координаты, м		Метод определения координат характерной точки	Средняя квадратическая погрешность положения характерной точки (Mt), м	Описание обозначения точки на местности (при наличии)
	X	Y	X	Y			
1	2	3	4	5	6	7	8
303	593003.54	2219112.48	593003.54	2219112.48	Аналитический метод	5	-
304	592894.58	2219138.12	592894.58	2219138.12	Аналитический метод	5	-
301	592879.77	2219044.47	592879.77	2219044.47	Аналитический метод	5	-
305	593006.60	2219122.85	593006.60	2219122.85	Аналитический метод	5	-
306	593022.41	2219217.18	593022.41	2219217.18	Аналитический метод	5	-
307	592995.85	2219221.56	592995.85	2219221.56	Аналитический метод	5	-
308	592986.43	2219223.52	592986.43	2219223.52	Аналитический метод	5	-
309	592973.87	2219226.07	592973.87	2219226.07	Аналитический метод	5	-
310	592968.39	2219227.20	592968.39	2219227.20	Аналитический метод	5	-
311	592913.40	2219240.73	592913.40	2219240.73	Аналитический метод	5	-
312	592905.22	2219192.04	592905.22	2219192.04	Аналитический метод	5	-
313	592897.12	2219145.14	592897.12	2219145.14	Аналитический метод	5	-
314	592923.23	2219139.56	592923.23	2219139.56	Аналитический метод	5	-
305	593006.60	2219122.85	593006.60	2219122.85	Аналитический метод	5	-
315	592916.18	2219359.61	592916.18	2219359.61	Аналитический метод	5	-
316	592933.17	2219452.66	592933.17	2219452.66	Аналитический метод	5	-
317	592785.30	2219482.67	592785.30	2219482.67	Аналитический метод	5	-
318	592763.21	2219391.91	592763.21	2219391.91	Аналитический метод	5	-
319	592861.91	2219371.77	592861.91	2219371.77	Аналитический метод	5	-
320	592883.30	2219367.40	592883.30	2219367.40	Аналитический метод	5	-
315	592916.18	2219359.61	592916.18	2219359.61	Аналитический метод	5	-
321	592933.34	2219466.18	592933.34	2219466.18	Аналитический метод	5	-
322	592942.11	2219518.83	592942.11	2219518.83	Аналитический метод	5	-
323	592944.63	2219532.20	592944.63	2219532.20	Аналитический метод	5	-
324	592951.29	2219567.58	592951.29	2219567.58	Аналитический метод	5	-

2. Сведения о характерных точках границ объекта

Обозначение характерных точек границ	Существующие координаты, м		Измененные (уточненные) координаты, м		Метод определения координат характерной точки	Средняя квадратическая погрешность положения характерной точки (Mt), м	Описание обозначения точки на местности (при наличии)
	X	Y	X	Y			
1	2	3	4	5	6	7	8
325	592931.47	2219571.33	592931.47	2219571.33	Аналитический метод	5	-
326	592911.02	2219574.65	592911.02	2219574.65	Аналитический метод	5	-
327	592891.07	2219578.14	592891.07	2219578.14	Аналитический метод	5	-
328	592851.59	2219586.15	592851.59	2219586.15	Аналитический метод	5	-
329	592838.12	2219589.00	592838.12	2219589.00	Аналитический метод	5	-
330	592818.39	2219593.69	592818.39	2219593.69	Аналитический метод	5	-
331	592810.78	2219565.16	592810.78	2219565.16	Аналитический метод	5	-
332	592804.79	2219535.69	592804.79	2219535.69	Аналитический метод	5	-
333	592803.75	2219531.80	592803.75	2219531.80	Аналитический метод	5	-
334	592801.63	2219524.03	592801.63	2219524.03	Аналитический метод	5	-
335	592799.27	2219515.54	592799.27	2219515.54	Аналитический метод	5	-
336	592793.87	2219496.63	592793.87	2219496.63	Аналитический метод	5	-
337	592823.80	2219489.83	592823.80	2219489.83	Аналитический метод	5	-
338	592834.66	2219487.72	592834.66	2219487.72	Аналитический метод	5	-
339	592857.26	2219482.83	592857.26	2219482.83	Аналитический метод	5	-
340	592878.62	2219478.78	592878.62	2219478.78	Аналитический метод	5	-
341	592887.30	2219476.81	592887.30	2219476.81	Аналитический метод	5	-
342	592893.40	2219475.36	592893.40	2219475.36	Аналитический метод	5	-
343	592897.85	2219474.33	592897.85	2219474.33	Аналитический метод	5	-
321	592933.34	2219466.18	592933.34	2219466.18	Аналитический метод	5	-
344	592955.61	2219580.06	592955.61	2219580.06	Аналитический метод	5	-
345	592974.82	2219684.93	592974.82	2219684.93	Аналитический метод	5	-
346	592841.22	2219711.28	592841.22	2219711.28	Аналитический метод	5	-
347	592820.40	2219607.30	592820.40	2219607.30	Аналитический метод	5	-
348	592828.80	2219605.97	592828.80	2219605.97	Аналитический метод	5	-

2. Сведения о характерных точках границ объекта							
Обозначение характерных точек границ	Существующие координаты, м		Измененные (уточненные) координаты, м		Метод определения координат характерной точки	Средняя квадратическая погрешность положения характерной точки (Mt), м	Описание обозначения точки на местности (при наличии)
	X	Y	X	Y			
1	2	3	4	5	6	7	8
349	592835.70	2219604.75	592835.70	2219604.75	Аналитический метод	5	-
350	592870.85	2219598.51	592870.85	2219598.51	Аналитический метод	5	-
351	592876.40	2219597.39	592876.40	2219597.39	Аналитический метод	5	-
344	592955.61	2219580.06	592955.61	2219580.06	Аналитический метод	5	-
352	592871.41	2219149.36	592871.41	2219149.36	Аналитический метод	5	-
353	592878.37	2219148.03	592878.37	2219148.03	Аналитический метод	5	-
354	592879.30	2219153.14	592879.30	2219153.14	Аналитический метод	5	-
355	592883.07	2219175.97	592883.07	2219175.97	Аналитический метод	5	-
356	592885.08	2219189.35	592885.08	2219189.35	Аналитический метод	5	-
357	592894.76	2219242.00	592894.76	2219242.00	Аналитический метод	5	-
358	592864.14	2219248.60	592864.14	2219248.60	Аналитический метод	5	-
359	592840.02	2219253.45	592840.02	2219253.45	Аналитический метод	5	-
360	592815.98	2219258.40	592815.98	2219258.40	Аналитический метод	5	-
361	592791.48	2219263.82	592791.48	2219263.82	Аналитический метод	5	-
362	592730.57	2219280.41	592730.57	2219280.41	Аналитический метод	5	-
363	592707.95	2219188.94	592707.95	2219188.94	Аналитический метод	5	-
364	592707.54	2219187.61	592707.54	2219187.61	Аналитический метод	5	-
365	592745.71	2219176.93	592745.71	2219176.93	Аналитический метод	5	-
366	592772.42	2219171.21	592772.42	2219171.21	Аналитический метод	5	-
367	592810.30	2219164.39	592810.30	2219164.39	Аналитический метод	5	-
368	592857.19	2219153.12	592857.19	2219153.12	Аналитический метод	5	-
369	592856.94	2219151.51	592856.94	2219151.51	Аналитический метод	5	-
352	592871.41	2219149.36	592871.41	2219149.36	Аналитический метод	5	-
370	592898.39	2219262.39	592898.39	2219262.39	Аналитический метод	5	-
371	592902.88	2219290.73	592902.88	2219290.73	Аналитический метод	5	-

2. Сведения о характерных точках границ объекта							
Обозначение характерных точек границ	Существующие координаты, м		Измененные (уточненные) координаты, м		Метод определения координат характерной точки	Средняя квадратическая погрешность положения характерной точки (Mt), м	Описание обозначения точки на местности (при наличии)
	X	Y	X	Y			
1	2	3	4	5	6	7	8
372	592908.18	2219321.43	592908.18	2219321.43	Аналитический метод	5	-
373	592914.25	2219351.66	592914.25	2219351.66	Аналитический метод	5	-
374	592761.85	2219383.41	592761.85	2219383.41	Аналитический метод	5	-
375	592756.00	2219351.80	592756.00	2219351.80	Аналитический метод	5	-
376	592748.18	2219322.56	592748.18	2219322.56	Аналитический метод	5	-
377	592740.03	2219293.87	592740.03	2219293.87	Аналитический метод	5	-
378	592773.29	2219287.24	592773.29	2219287.24	Аналитический метод	5	-
379	592795.98	2219282.71	592795.98	2219282.71	Аналитический метод	5	-
380	592842.25	2219273.69	592842.25	2219273.69	Аналитический метод	5	-
381	592864.81	2219268.96	592864.81	2219268.96	Аналитический метод	5	-
370	592898.39	2219262.39	592898.39	2219262.39	Аналитический метод	5	-
382	593161.78	2219080.70	593161.78	2219080.70	Аналитический метод	5	-
383	593020.41	2219110.92	593020.41	2219110.92	Аналитический метод	5	-
384	593002.06	2219013.51	593002.06	2219013.51	Аналитический метод	5	-
385	593082.25	2218996.26	593082.25	2218996.26	Аналитический метод	5	-
386	593107.18	2218991.30	593107.18	2218991.30	Аналитический метод	5	-
387	593140.79	2218984.14	593140.79	2218984.14	Аналитический метод	5	-
382	593161.78	2219080.70	593161.78	2219080.70	Аналитический метод	5	-
388	593164.52	2219088.14	593164.52	2219088.14	Аналитический метод	5	-
389	593184.08	2219182.71	593184.08	2219182.71	Аналитический метод	5	-
390	593038.37	2219212.30	593038.37	2219212.30	Аналитический метод	5	-
391	593020.60	2219117.92	593020.60	2219117.92	Аналитический метод	5	-
392	593092.40	2219103.39	593092.40	2219103.39	Аналитический метод	5	-
393	593128.89	2219095.69	593128.89	2219095.69	Аналитический метод	5	-
394	593132.59	2219094.98	593132.59	2219094.98	Аналитический метод	5	-

2. Сведения о характерных точках границ объекта							
Обозначение характерных точек границ	Существующие координаты, м		Измененные (уточненные) координаты, м		Метод определения координат характерной точки	Средняя квадратическая погрешность положения характерной точки (Mt), м	Описание обозначения точки на местности (при наличии)
	X	Y	X	Y			
1	2	3	4	5	6	7	8
388	593164.52	2219088.14	593164.52	2219088.14	Аналитический метод	5	-
395	593026.49	2219233.33	593026.49	2219233.33	Аналитический метод	5	-
396	593045.01	2219327.32	593045.01	2219327.32	Аналитический метод	5	-
397	592927.95	2219348.60	592927.95	2219348.60	Аналитический метод	5	-
398	592913.59	2219255.86	592913.59	2219255.86	Аналитический метод	5	-
395	593026.49	2219233.33	593026.49	2219233.33	Аналитический метод	5	-
399	593046.74	2219334.92	593046.74	2219334.92	Аналитический метод	5	-
400	593063.77	2219425.33	593063.77	2219425.33	Аналитический метод	5	-
401	592949.06	2219444.99	592949.06	2219444.99	Аналитический метод	5	-
402	592929.60	2219356.87	592929.60	2219356.87	Аналитический метод	5	-
403	592987.71	2219346.22	592987.71	2219346.22	Аналитический метод	5	-
404	593009.80	2219341.77	593009.80	2219341.77	Аналитический метод	5	-
405	593032.41	2219337.34	593032.41	2219337.34	Аналитический метод	5	-
399	593046.74	2219334.92	593046.74	2219334.92	Аналитический метод	5	-
406	593069.10	2219440.23	593069.10	2219440.23	Аналитический метод	5	-
407	593073.60	2219459.27	593073.60	2219459.27	Аналитический метод	5	-
408	593075.01	2219465.43	593075.01	2219465.43	Аналитический метод	5	-
409	593083.68	2219515.15	593083.68	2219515.15	Аналитический метод	5	-
410	593085.65	2219525.15	593085.65	2219525.15	Аналитический метод	5	-
411	593086.99	2219531.92	593086.99	2219531.92	Аналитический метод	5	-
412	593088.59	2219540.06	593088.59	2219540.06	Аналитический метод	5	-
413	593074.31	2219542.65	593074.31	2219542.65	Аналитический метод	5	-
414	593048.49	2219547.44	593048.49	2219547.44	Аналитический метод	5	-
415	593029.11	2219551.61	593029.11	2219551.61	Аналитический метод	5	-
416	593011.99	2219555.35	593011.99	2219555.35	Аналитический метод	5	-

2. Сведения о характерных точках границ объекта							
Обозначение характерных точек границ	Существующие координаты, м		Измененные (уточненные) координаты, м		Метод определения координат характерной точки	Средняя квадратическая погрешность положения характерной точки (Mt), м	Описание обозначения точки на местности (при наличии)
	X	Y	X	Y			
1	2	3	4	5	6	7	8
417	592989.82	2219560.04	592989.82	2219560.04	Аналитический метод	5	-
418	592969.92	2219564.25	592969.92	2219564.25	Аналитический метод	5	-
419	592968.28	2219555.05	592968.28	2219555.05	Аналитический метод	5	-
420	592965.54	2219539.64	592965.54	2219539.64	Аналитический метод	5	-
421	592960.53	2219513.13	592960.53	2219513.13	Аналитический метод	5	-
422	592952.60	2219465.07	592952.60	2219465.07	Аналитический метод	5	-
423	593010.47	2219452.42	593010.47	2219452.42	Аналитический метод	5	-
424	593031.68	2219448.21	593031.68	2219448.21	Аналитический метод	5	-
406	593069.10	2219440.23	593069.10	2219440.23	Аналитический метод	5	-
425	593090.31	2219549.47	593090.31	2219549.47	Аналитический метод	5	-
426	593111.11	2219654.73	593111.11	2219654.73	Аналитический метод	5	-
427	593091.63	2219658.88	593091.63	2219658.88	Аналитический метод	5	-
428	593011.12	2219675.47	593011.12	2219675.47	Аналитический метод	5	-
429	592989.91	2219679.66	592989.91	2219679.66	Аналитический метод	5	-
430	592987.54	2219680.13	592987.54	2219680.13	Аналитический метод	5	-
431	592965.75	2219573.23	592965.75	2219573.23	Аналитический метод	5	-
432	592971.96	2219572.07	592971.96	2219572.07	Аналитический метод	5	-
433	592978.40	2219570.81	592978.40	2219570.81	Аналитический метод	5	-
434	593004.60	2219565.76	593004.60	2219565.76	Аналитический метод	5	-
435	593067.15	2219553.83	593067.15	2219553.83	Аналитический метод	5	-
436	593073.79	2219552.52	593073.79	2219552.52	Аналитический метод	5	-
425	593090.31	2219549.47	593090.31	2219549.47	Аналитический метод	5	-
437	593188.83	2219203.04	593188.83	2219203.04	Аналитический метод	5	-
438	593197.63	2219245.33	593197.63	2219245.33	Аналитический метод	5	-
439	593198.22	2219247.82	593198.22	2219247.82	Аналитический метод	5	-

2. Сведения о характерных точках границ объекта							
Обозначение характерных точек границ	Существующие координаты, м		Измененные (уточненные) координаты, м		Метод определения координат характерной точки	Средняя квадратическая погрешность положения характерной точки (Mt), м	Описание обозначения точки на местности (при наличии)
	X	Y	X	Y			
1	2	3	4	5	6	7	8
440	593199.02	2219251.70	593199.02	2219251.70	Аналитический метод	5	-
441	593199.90	2219255.65	593199.90	2219255.65	Аналитический метод	5	-
442	593207.74	2219291.46	593207.74	2219291.46	Аналитический метод	5	-
443	593190.10	2219295.24	593190.10	2219295.24	Аналитический метод	5	-
444	593169.89	2219299.04	593169.89	2219299.04	Аналитический метод	5	-
445	593059.56	2219322.09	593059.56	2219322.09	Аналитический метод	5	-
446	593042.16	2219232.06	593042.16	2219232.06	Аналитический метод	5	-
447	593078.59	2219223.81	593078.59	2219223.81	Аналитический метод	5	-
448	593116.99	2219215.68	593116.99	2219215.68	Аналитический метод	5	-
437	593188.83	2219203.04	593188.83	2219203.04	Аналитический метод	5	-
449	593207.16	2219300.21	593207.16	2219300.21	Аналитический метод	5	-
450	593220.92	2219357.28	593220.92	2219357.28	Аналитический метод	5	-
451	593226.71	2219388.68	593226.71	2219388.68	Аналитический метод	5	-
452	593079.18	2219419.95	593079.18	2219419.95	Аналитический метод	5	-
453	593060.48	2219329.53	593060.48	2219329.53	Аналитический метод	5	-
454	593137.75	2219315.71	593137.75	2219315.71	Аналитический метод	5	-
455	593173.00	2219307.92	593173.00	2219307.92	Аналитический метод	5	-
449	593207.16	2219300.21	593207.16	2219300.21	Аналитический метод	5	-
456	593181.19	2219419.52	593181.19	2219419.52	Аналитический метод	5	-
457	593234.53	2219407.71	593234.53	2219407.71	Аналитический метод	5	-
458	593244.30	2219457.50	593244.30	2219457.50	Аналитический метод	5	-
459	593249.90	2219484.10	593249.90	2219484.10	Аналитический метод	5	-
460	593254.50	2219506.70	593254.50	2219506.70	Аналитический метод	5	-
461	593201.04	2219518.33	593201.04	2219518.33	Аналитический метод	5	-
462	593181.46	2219522.37	593181.46	2219522.37	Аналитический метод	5	-

2. Сведения о характерных точках границ объекта							
Обозначение характерных точек границ	Существующие координаты, м		Измененные (уточненные) координаты, м		Метод определения координат характерной точки	Средняя квадратическая погрешность положения характерной точки (Mt), м	Описание обозначения точки на местности (при наличии)
	X	Y	X	Y			
1	2	3	4	5	6	7	8
463	593141.79	2219529.34	593141.79	2219529.34	Аналитический метод	5	-
464	593106.55	2219537.40	593106.55	2219537.40	Аналитический метод	5	-
465	593100.39	2219511.49	593100.39	2219511.49	Аналитический метод	5	-
466	593082.54	2219439.37	593082.54	2219439.37	Аналитический метод	5	-
467	593121.91	2219431.15	593121.91	2219431.15	Аналитический метод	5	-
468	593142.55	2219427.51	593142.55	2219427.51	Аналитический метод	5	-
469	593161.33	2219423.49	593161.33	2219423.49	Аналитический метод	5	-
456	593181.19	2219419.52	593181.19	2219419.52	Аналитический метод	5	-
470	593258.32	2219516.83	593258.32	2219516.83	Аналитический метод	5	-
471	593277.62	2219618.34	593277.62	2219618.34	Аналитический метод	5	-
472	593275.87	2219618.96	593275.87	2219618.96	Аналитический метод	5	-
473	593235.87	2219627.97	593235.87	2219627.97	Аналитический метод	5	-
474	593187.78	2219637.52	593187.78	2219637.52	Аналитический метод	5	-
475	593128.56	2219649.67	593128.56	2219649.67	Аналитический метод	5	-
476	593112.90	2219573.80	593112.90	2219573.80	Аналитический метод	5	-
477	593107.65	2219547.51	593107.65	2219547.51	Аналитический метод	5	-
470	593258.32	2219516.83	593258.32	2219516.83	Аналитический метод	5	-
478	593392.07	2219272.54	593392.07	2219272.54	Аналитический метод	5	-
479	593400.03	2219315.79	593400.03	2219315.79	Аналитический метод	5	-
480	593401.20	2219321.67	593401.20	2219321.67	Аналитический метод	5	-
481	593407.05	2219353.94	593407.05	2219353.94	Аналитический метод	5	-
482	593351.40	2219365.33	593351.40	2219365.33	Аналитический метод	5	-
483	593318.36	2219372.10	593318.36	2219372.10	Аналитический метод	5	-
484	593274.14	2219381.15	593274.14	2219381.15	Аналитический метод	5	-
485	593244.70	2219387.19	593244.70	2219387.19	Аналитический метод	5	-

2. Сведения о характерных точках границ объекта							
Обозначение характерных точек границ	Существующие координаты, м		Измененные (уточненные) координаты, м		Метод определения координат характерной точки	Средняя квадратическая погрешность положения характерной точки (Mt), м	Описание обозначения точки на местности (при наличии)
	X	Y	X	Y			
1	2	3	4	5	6	7	8
486	593236.25	2219349.48	593236.25	2219349.48	Аналитический метод	5	-
487	593266.32	2219343.88	593266.32	2219343.88	Аналитический метод	5	-
488	593303.41	2219336.86	593303.41	2219336.86	Аналитический метод	5	-
489	593302.30	2219330.96	593302.30	2219330.96	Аналитический метод	5	-
490	593264.49	2219338.05	593264.49	2219338.05	Аналитический метод	5	-
491	593234.97	2219343.61	593234.97	2219343.61	Аналитический метод	5	-
492	593226.10	2219304.03	593226.10	2219304.03	Аналитический метод	5	-
493	593255.42	2219298.46	593255.42	2219298.46	Аналитический метод	5	-
494	593300.53	2219289.91	593300.53	2219289.91	Аналитический метод	5	-
495	593332.87	2219283.77	593332.87	2219283.77	Аналитический метод	5	-
478	593392.07	2219272.54	593392.07	2219272.54	Аналитический метод	5	-
496	593408.47	2219372.48	593408.47	2219372.48	Аналитический метод	5	-
497	593425.29	2219471.08	593425.29	2219471.08	Аналитический метод	5	-
498	593356.99	2219486.41	593356.99	2219486.41	Аналитический метод	5	-
499	593269.62	2219501.37	593269.62	2219501.37	Аналитический метод	5	-
500	593250.11	2219406.35	593250.11	2219406.35	Аналитический метод	5	-
501	593331.95	2219388.89	593331.95	2219388.89	Аналитический метод	5	-
502	593357.31	2219383.54	593357.31	2219383.54	Аналитический метод	5	-
503	593375.43	2219380.09	593375.43	2219380.09	Аналитический метод	5	-
504	593382.01	2219378.69	593382.01	2219378.69	Аналитический метод	5	-
496	593408.47	2219372.48	593408.47	2219372.48	Аналитический метод	5	-
505	593346.10	2219496.76	593346.10	2219496.76	Аналитический метод	5	-
506	593365.66	2219603.77	593365.66	2219603.77	Аналитический метод	5	-
507	593292.89	2219617.69	593292.89	2219617.69	Аналитический метод	5	-
508	593272.53	2219508.30	593272.53	2219508.30	Аналитический метод	5	-

2. Сведения о характерных точках границ объекта							
Обозначение характерных точек границ	Существующие координаты, м		Измененные (уточненные) координаты, м		Метод определения координат характерной точки	Средняя квадратическая погрешность положения характерной точки (Mt), м	Описание обозначения точки на местности (при наличии)
	X	Y	X	Y			
1	2	3	4	5	6	7	8
505	593346.10	2219496.76	593346.10	2219496.76	Аналитический метод	5	-
509	593868.19	2219220.64	593868.19	2219220.64	Аналитический метод	5	-
510	593889.35	2219255.36	593889.35	2219255.36	Аналитический метод	5	-
511	593919.39	2219308.47	593919.39	2219308.47	Аналитический метод	5	-
512	593961.23	2219394.04	593961.23	2219394.04	Аналитический метод	5	-
513	593985.44	2219447.44	593985.44	2219447.44	Аналитический метод	5	-
514	594009.34	2219490.49	594009.34	2219490.49	Аналитический метод	5	-
515	594031.24	2219544.91	594031.24	2219544.91	Аналитический метод	5	-
516	593999.13	2219561.19	593999.13	2219561.19	Аналитический метод	5	-
517	593970.64	2219501.37	593970.64	2219501.37	Аналитический метод	5	-
518	593949.77	2219467.22	593949.77	2219467.22	Аналитический метод	5	-
519	593939.57	2219449.09	593939.57	2219449.09	Аналитический метод	5	-
520	593937.38	2219439.45	593937.38	2219439.45	Аналитический метод	5	-
521	593923.53	2219412.76	593923.53	2219412.76	Аналитический метод	5	-
522	593894.52	2219357.71	593894.52	2219357.71	Аналитический метод	5	-
523	593879.48	2219328.90	593879.48	2219328.90	Аналитический метод	5	-
524	593836.43	2219249.09	593836.43	2219249.09	Аналитический метод	5	-
509	593868.19	2219220.64	593868.19	2219220.64	Аналитический метод	5	-
525	594386.10	2219300.48	594386.10	2219300.48	Аналитический метод	5	-
526	594392.28	2219309.78	594392.28	2219309.78	Аналитический метод	5	-
527	594416.27	2219345.86	594416.27	2219345.86	Аналитический метод	5	-
528	594434.49	2219373.26	594434.49	2219373.26	Аналитический метод	5	-
529	594452.53	2219400.40	594452.53	2219400.40	Аналитический метод	5	-
530	594469.84	2219426.43	594469.84	2219426.43	Аналитический метод	5	-
531	594479.86	2219441.50	594479.86	2219441.50	Аналитический метод	5	-

2. Сведения о характерных точках границ объекта

Обозначение характерных точек границ	Существующие координаты, м		Измененные (уточненные) координаты, м		Метод определения координат характерной точки	Средняя квадратическая погрешность положения характерной точки (Mt), м	Описание обозначения точки на местности (при наличии)
	X	Y	X	Y			
1	2	3	4	5	6	7	8
532	594471.77	2219458.37	594471.77	2219458.37	Аналитический метод	5	-
533	594432.91	2219539.46	594432.91	2219539.46	Аналитический метод	5	-
534	594415.03	2219576.77	594415.03	2219576.77	Аналитический метод	5	-
535	594403.84	2219600.12	594403.84	2219600.12	Аналитический метод	5	-
536	594396.93	2219584.71	594396.93	2219584.71	Аналитический метод	5	-
537	594377.70	2219541.85	594377.70	2219541.85	Аналитический метод	5	-
538	594361.93	2219506.70	594361.93	2219506.70	Аналитический метод	5	-
539	594349.65	2219479.31	594349.65	2219479.31	Аналитический метод	5	-
540	594337.05	2219451.24	594337.05	2219451.24	Аналитический метод	5	-
541	594323.91	2219421.93	594323.91	2219421.93	Аналитический метод	5	-
542	594310.63	2219392.34	594310.63	2219392.34	Аналитический метод	5	-
543	594292.75	2219352.48	594292.75	2219352.48	Аналитический метод	5	-
544	594288.66	2219343.36	594288.66	2219343.36	Аналитический метод	5	-
545	594297.82	2219339.33	594297.82	2219339.33	Аналитический метод	5	-
546	594322.52	2219328.45	594322.52	2219328.45	Аналитический метод	5	-
547	594356.40	2219313.55	594356.40	2219313.55	Аналитический метод	5	-
548	594375.89	2219304.97	594375.89	2219304.97	Аналитический метод	5	-
525	594386.10	2219300.48	594386.10	2219300.48	Аналитический метод	5	-
549	594548.66	2219437.21	594548.66	2219437.21	Аналитический метод	5	-
550	594522.95	2219489.04	594522.95	2219489.04	Аналитический метод	5	-
551	594502.98	2219529.18	594502.98	2219529.18	Аналитический метод	5	-
552	594482.93	2219569.46	594482.93	2219569.46	Аналитический метод	5	-
553	594462.96	2219609.60	594462.96	2219609.60	Аналитический метод	5	-
554	594434.16	2219667.48	594434.16	2219667.48	Аналитический метод	5	-
555	594411.87	2219618.06	594411.87	2219618.06	Аналитический метод	5	-

2. Сведения о характерных точках границ объекта							
Обозначение характерных точек границ	Существующие координаты, м		Измененные (уточненные) координаты, м		Метод определения координат характерной точки	Средняя квадратическая погрешность положения характерной точки (Mt), м	Описание обозначения точки на местности (при наличии)
	X	Y	X	Y			
1	2	3	4	5	6	7	8
556	594424.16	2219592.41	594424.16	2219592.41	Аналитический метод	5	-
557	594443.58	2219551.89	594443.58	2219551.89	Аналитический метод	5	-
558	594463.02	2219511.31	594463.02	2219511.31	Аналитический метод	5	-
559	594482.44	2219470.78	594482.44	2219470.78	Аналитический метод	5	-
560	594495.26	2219444.05	594495.26	2219444.05	Аналитический метод	5	-
549	594548.66	2219437.21	594548.66	2219437.21	Аналитический метод	5	-
561	594130.36	2219027.09	594130.36	2219027.09	Аналитический метод	5	-
562	594146.20	2219062.44	594146.20	2219062.44	Аналитический метод	5	-
563	594161.50	2219096.56	594161.50	2219096.56	Аналитический метод	5	-
564	594176.85	2219130.77	594176.85	2219130.77	Аналитический метод	5	-
565	594192.20	2219165.00	594192.20	2219165.00	Аналитический метод	5	-
566	594207.51	2219199.12	594207.51	2219199.12	Аналитический метод	5	-
567	594222.82	2219233.24	594222.82	2219233.24	Аналитический метод	5	-
568	594238.13	2219267.37	594238.13	2219267.37	Аналитический метод	5	-
569	594253.48	2219301.58	594253.48	2219301.58	Аналитический метод	5	-
570	594268.79	2219335.71	594268.79	2219335.71	Аналитический метод	5	-
571	594220.12	2219357.12	594220.12	2219357.12	Аналитический метод	5	-
572	594171.43	2219378.54	594171.43	2219378.54	Аналитический метод	5	-
573	594156.12	2219344.42	594156.12	2219344.42	Аналитический метод	5	-
574	594140.77	2219310.21	594140.77	2219310.21	Аналитический метод	5	-
575	594125.45	2219276.08	594125.45	2219276.08	Аналитический метод	5	-
576	594110.14	2219241.96	594110.14	2219241.96	Аналитический метод	5	-
577	594094.83	2219207.83	594094.83	2219207.83	Аналитический метод	5	-
578	594079.62	2219173.67	594079.62	2219173.67	Аналитический метод	5	-
579	594064.13	2219139.42	594064.13	2219139.42	Аналитический метод	5	-

2. Сведения о характерных точках границ объекта

Обозначение характерных точек границ	Существующие координаты, м		Измененные (уточненные) координаты, м		Метод определения координат характерной точки	Средняя квадратическая погрешность положения характерной точки (Mt), м	Описание обозначения точки на местности (при наличии)
	X	Y	X	Y			
1	2	3	4	5	6	7	8
580	594048.81	2219105.28	594048.81	2219105.28	Аналитический метод	5	-
581	594035.03	2219074.57	594035.03	2219074.57	Аналитический метод	5	-
582	594048.21	2219065.58	594048.21	2219065.58	Аналитический метод	5	-
583	594083.53	2219049.04	594083.53	2219049.04	Аналитический метод	5	-
561	594130.36	2219027.09	594130.36	2219027.09	Аналитический метод	5	-
584	594163.82	2219398.28	594163.82	2219398.28	Аналитический метод	5	-
585	594174.77	2219422.66	594174.77	2219422.66	Аналитический метод	5	-
586	594179.26	2219432.68	594179.26	2219432.68	Аналитический метод	5	-
587	594190.20	2219457.05	594190.20	2219457.05	Аналитический метод	5	-
588	594203.38	2219486.41	594203.38	2219486.41	Аналитический метод	5	-
589	594216.57	2219515.79	594216.57	2219515.79	Аналитический метод	5	-
590	594229.75	2219545.16	594229.75	2219545.16	Аналитический метод	5	-
591	594242.90	2219574.45	594242.90	2219574.45	Аналитический метод	5	-
592	594189.44	2219598.28	594189.44	2219598.28	Аналитический метод	5	-
593	594135.87	2219622.14	594135.87	2219622.14	Аналитический метод	5	-
594	594123.31	2219591.98	594123.31	2219591.98	Аналитический метод	5	-
595	594110.93	2219562.22	594110.93	2219562.22	Аналитический метод	5	-
596	594098.65	2219532.51	594098.65	2219532.51	Аналитический метод	5	-
597	594086.33	2219502.74	594086.33	2219502.74	Аналитический метод	5	-
598	594074.04	2219472.95	594074.04	2219472.95	Аналитический метод	5	-
599	594061.75	2219443.19	594061.75	2219443.19	Аналитический метод	5	-
600	594112.79	2219420.73	594112.79	2219420.73	Аналитический метод	5	-
584	594163.82	2219398.28	594163.82	2219398.28	Аналитический метод	5	-
601	594040.99	2219124.49	594040.99	2219124.49	Аналитический метод	5	-
602	594055.93	2219157.79	594055.93	2219157.79	Аналитический метод	5	-

2. Сведения о характерных точках границ объекта

Обозначение характерных точек границ	Существующие координаты, м		Измененные (уточненные) координаты, м		Метод определения координат характерной точки	Средняя квадратическая погрешность положения характерной точки (Mt), м	Описание обозначения точки на местности (при наличии)
	X	Y	X	Y			
1	2	3	4	5	6	7	8
603	594070.91	2219191.18	594070.91	2219191.18	Аналитический метод	5	-
604	594085.73	2219224.20	594085.73	2219224.20	Аналитический метод	5	-
605	594100.40	2219256.87	594100.40	2219256.87	Аналитический метод	5	-
606	594114.92	2219289.25	594114.92	2219289.25	Аналитический метод	5	-
607	594129.34	2219321.37	594129.34	2219321.37	Аналитический метод	5	-
608	594143.58	2219353.12	594143.58	2219353.12	Аналитический метод	5	-
609	594157.70	2219384.58	594157.70	2219384.58	Аналитический метод	5	-
610	594106.83	2219406.97	594106.83	2219406.97	Аналитический метод	5	-
611	594055.96	2219429.35	594055.96	2219429.35	Аналитический метод	5	-
612	594042.65	2219397.52	594042.65	2219397.52	Аналитический метод	5	-
613	594029.21	2219365.41	594029.21	2219365.41	Аналитический метод	5	-
614	594015.63	2219332.93	594015.63	2219332.93	Аналитический метод	5	-
615	594001.92	2219300.17	594001.92	2219300.17	Аналитический метод	5	-
616	593988.11	2219267.14	593988.11	2219267.14	Аналитический метод	5	-
617	593974.14	2219233.75	593974.14	2219233.75	Аналитический метод	5	-
618	593960.06	2219200.10	593960.06	2219200.10	Аналитический метод	5	-
619	593950.51	2219177.26	593950.51	2219177.26	Аналитический метод	5	-
620	593945.86	2219166.49	593945.86	2219166.49	Аналитический метод	5	-
621	593937.05	2219146.04	593937.05	2219146.04	Аналитический метод	5	-
622	593972.96	2219116.89	593972.96	2219116.89	Аналитический метод	5	-
623	593985.72	2219108.19	593985.72	2219108.19	Аналитический метод	5	-
624	594022.44	2219083.15	594022.44	2219083.15	Аналитический метод	5	-
601	594040.99	2219124.49	594040.99	2219124.49	Аналитический метод	5	-
625	594377.67	2219287.80	594377.67	2219287.80	Аналитический метод	5	-
626	594330.25	2219308.66	594330.25	2219308.66	Аналитический метод	5	-

2. Сведения о характерных точках границ объекта							
Обозначение характерных точек границ	Существующие координаты, м		Измененные (уточненные) координаты, м		Метод определения координат характерной точки	Средняя квадратическая погрешность положения характерной точки (Mt), м	Описание обозначения точки на местности (при наличии)
	X	Y	X	Y			
1	2	3	4	5	6	7	8
627	594282.51	2219329.67	594282.51	2219329.67	Аналитический метод	5	-
628	594266.41	2219293.76	594266.41	2219293.76	Аналитический метод	5	-
629	594249.09	2219255.16	594249.09	2219255.16	Аналитический метод	5	-
630	594230.36	2219213.41	594230.36	2219213.41	Аналитический метод	5	-
631	594209.72	2219167.39	594209.72	2219167.39	Аналитический метод	5	-
632	594186.36	2219115.33	594186.36	2219115.33	Аналитический метод	5	-
633	594159.40	2219055.22	594159.40	2219055.22	Аналитический метод	5	-
634	594143.82	2219020.79	594143.82	2219020.79	Аналитический метод	5	-
635	594186.77	2219000.67	594186.77	2219000.67	Аналитический метод	5	-
636	594208.64	2219033.56	594208.64	2219033.56	Аналитический метод	5	-
637	594242.57	2219084.60	594242.57	2219084.60	Аналитический метод	5	-
638	594248.75	2219093.89	594248.75	2219093.89	Аналитический метод	5	-
639	594277.72	2219137.47	594277.72	2219137.47	Аналитический метод	5	-
640	594306.06	2219180.10	594306.06	2219180.10	Аналитический метод	5	-
641	594331.78	2219218.78	594331.78	2219218.78	Аналитический метод	5	-
642	594355.55	2219254.53	594355.55	2219254.53	Аналитический метод	5	-
625	594377.67	2219287.80	594377.67	2219287.80	Аналитический метод	5	-
643	594249.01	2218971.51	594249.01	2218971.51	Аналитический метод	5	-
644	594266.74	2218998.18	594266.74	2218998.18	Аналитический метод	5	-
645	594286.67	2219028.16	594286.67	2219028.16	Аналитический метод	5	-
646	594306.61	2219058.14	594306.61	2219058.14	Аналитический метод	5	-
647	594326.53	2219088.10	594326.53	2219088.10	Аналитический метод	5	-
648	594346.47	2219118.08	594346.47	2219118.08	Аналитический метод	5	-
649	594366.40	2219148.06	594366.40	2219148.06	Аналитический метод	5	-
650	594386.34	2219178.05	594386.34	2219178.05	Аналитический метод	5	-

2. Сведения о характерных точках границ объекта

Обозначение характерных точек границ	Существующие координаты, м		Измененные (уточненные) координаты, м		Метод определения координат характерной точки	Средняя квадратическая погрешность положения характерной точки (Mt), м	Описание обозначения точки на местности (при наличии)
	X	Y	X	Y			
1	2	3	4	5	6	7	8
651	594406.28	2219208.03	594406.28	2219208.03	Аналитический метод	5	-
652	594426.21	2219238.00	594426.21	2219238.00	Аналитический метод	5	-
653	594446.14	2219267.98	594446.14	2219267.98	Аналитический метод	5	-
654	594466.07	2219297.95	594466.07	2219297.95	Аналитический метод	5	-
655	594473.81	2219309.59	594473.81	2219309.59	Аналитический метод	5	-
656	594486.00	2219327.93	594486.00	2219327.93	Аналитический метод	5	-
657	594505.93	2219357.90	594505.93	2219357.90	Аналитический метод	5	-
658	594525.87	2219387.89	594525.87	2219387.89	Аналитический метод	5	-
659	594552.94	2219428.60	594552.94	2219428.60	Аналитический метод	5	-
660	594494.29	2219436.11	594494.29	2219436.11	Аналитический метод	5	-
661	594481.54	2219416.93	594481.54	2219416.93	Аналитический метод	5	-
662	594461.60	2219386.95	594461.60	2219386.95	Аналитический метод	5	-
663	594441.67	2219356.97	594441.67	2219356.97	Аналитический метод	5	-
664	594421.75	2219327.01	594421.75	2219327.01	Аналитический метод	5	-
665	594401.82	2219297.03	594401.82	2219297.03	Аналитический метод	5	-
666	594381.88	2219267.03	594381.88	2219267.03	Аналитический метод	5	-
667	594361.95	2219237.07	594361.95	2219237.07	Аналитический метод	5	-
668	594342.01	2219207.07	594342.01	2219207.07	Аналитический метод	5	-
669	594322.08	2219177.09	594322.08	2219177.09	Аналитический метод	5	-
670	594302.16	2219147.13	594302.16	2219147.13	Аналитический метод	5	-
671	594282.22	2219117.13	594282.22	2219117.13	Аналитический метод	5	-
672	594262.31	2219087.20	594262.31	2219087.20	Аналитический метод	5	-
673	594242.38	2219057.21	594242.38	2219057.21	Аналитический метод	5	-
674	594222.45	2219027.23	594222.45	2219027.23	Аналитический метод	5	-
675	594200.50	2218994.23	594200.50	2218994.23	Аналитический метод	5	-

2. Сведения о характерных точках границ объекта							
Обозначение характерных точек границ	Существующие координаты, м		Измененные (уточненные) координаты, м		Метод определения координат характерной точки	Средняя квадратическая погрешность положения характерной точки (Mt), м	Описание обозначения точки на местности (при наличии)
	X	Y	X	Y			
1	2	3	4	5	6	7	8
643	594249.01	2218971.51	594249.01	2218971.51	Аналитический метод	5	-
676	594274.93	2219349.39	594274.93	2219349.39	Аналитический метод	5	-
677	594286.04	2219374.23	594286.04	2219374.23	Аналитический метод	5	-
678	594297.14	2219399.06	594297.14	2219399.06	Аналитический метод	5	-
679	594308.24	2219423.89	594308.24	2219423.89	Аналитический метод	5	-
680	594319.35	2219448.72	594319.35	2219448.72	Аналитический метод	5	-
681	594330.45	2219473.55	594330.45	2219473.55	Аналитический метод	5	-
682	594341.56	2219498.38	594341.56	2219498.38	Аналитический метод	5	-
683	594352.66	2219523.21	594352.66	2219523.21	Аналитический метод	5	-
684	594363.77	2219548.04	594363.77	2219548.04	Аналитический метод	5	-
685	594374.88	2219572.88	594374.88	2219572.88	Аналитический метод	5	-
686	594385.98	2219597.70	594385.98	2219597.70	Аналитический метод	5	-
687	594397.08	2219622.53	594397.08	2219622.53	Аналитический метод	5	-
688	594408.19	2219647.36	594408.19	2219647.36	Аналитический метод	5	-
689	594419.69	2219673.09	594419.69	2219673.09	Аналитический метод	5	-
690	594353.72	2219699.68	594353.72	2219699.68	Аналитический метод	5	-
691	594343.07	2219676.01	594343.07	2219676.01	Аналитический метод	5	-
692	594331.91	2219651.21	594331.91	2219651.21	Аналитический метод	5	-
693	594320.74	2219626.40	594320.74	2219626.40	Аналитический метод	5	-
694	594309.57	2219601.60	594309.57	2219601.60	Аналитический метод	5	-
695	594298.41	2219576.81	594298.41	2219576.81	Аналитический метод	5	-
696	594290.31	2219558.79	594290.31	2219558.79	Аналитический метод	5	-
697	594257.21	2219569.71	594257.21	2219569.71	Аналитический метод	5	-
698	594238.00	2219526.90	594238.00	2219526.90	Аналитический метод	5	-
699	594217.87	2219482.00	594217.87	2219482.00	Аналитический метод	5	-

2. Сведения о характерных точках границ объекта							
Обозначение характерных точек границ	Существующие координаты, м		Измененные (уточненные) координаты, м		Метод определения координат характерной точки	Средняя квадратическая погрешность положения характерной точки (Mt), м	Описание обозначения точки на местности (при наличии)
	X	Y	X	Y			
1	2	3	4	5	6	7	8
700	594197.72	2219437.12	594197.72	2219437.12	Аналитический метод	5	-
701	594177.57	2219392.23	594177.57	2219392.23	Аналитический метод	5	-
702	594208.87	2219378.45	594208.87	2219378.45	Аналитический метод	5	-
676	594274.93	2219349.39	594274.93	2219349.39	Аналитический метод	5	-
703	593550.43	2219460.92	593550.43	2219460.92	Аналитический метод	5	-
704	593543.57	2219482.91	593543.57	2219482.91	Аналитический метод	5	-
705	593530.98	2219516.77	593530.98	2219516.77	Аналитический метод	5	-
706	593516.74	2219572.77	593516.74	2219572.77	Аналитический метод	5	-
707	593458.57	2219584.67	593458.57	2219584.67	Аналитический метод	5	-
708	593441.79	2219477.93	593441.79	2219477.93	Аналитический метод	5	-
703	593550.43	2219460.92	593550.43	2219460.92	Аналитический метод	5	-
709	593657.30	2219694.35	593657.30	2219694.35	Аналитический метод	5	-
710	593592.73	2219757.53	593592.73	2219757.53	Аналитический метод	5	-
711	593542.10	2219693.14	593542.10	2219693.14	Аналитический метод	5	-
712	593529.44	2219676.87	593529.44	2219676.87	Аналитический метод	5	-
713	593493.30	2219640.74	593493.30	2219640.74	Аналитический метод	5	-
714	593525.94	2219581.93	593525.94	2219581.93	Аналитический метод	5	-
715	593550.46	2219569.02	593550.46	2219569.02	Аналитический метод	5	-
716	593595.03	2219623.95	593595.03	2219623.95	Аналитический метод	5	-
717	593607.33	2219637.57	593607.33	2219637.57	Аналитический метод	5	-
709	593657.30	2219694.35	593657.30	2219694.35	Аналитический метод	5	-
718	593572.59	2219446.37	593572.59	2219446.37	Аналитический метод	5	-
719	593631.52	2219512.37	593631.52	2219512.37	Аналитический метод	5	-
720	593645.44	2219526.63	593645.44	2219526.63	Аналитический метод	5	-
721	593648.20	2219529.48	593648.20	2219529.48	Аналитический метод	5	-

2. Сведения о характерных точках границ объекта							
Обозначение характерных точек границ	Существующие координаты, м		Измененные (уточненные) координаты, м		Метод определения координат характерной точки	Средняя квадратическая погрешность положения характерной точки (Mt), м	Описание обозначения точки на местности (при наличии)
	X	Y	X	Y			
1	2	3	4	5	6	7	8
722	593666.74	2219549.85	593666.74	2219549.85	Аналитический метод	5	-
723	593713.77	2219602.52	593713.77	2219602.52	Аналитический метод	5	-
724	593727.71	2219625.27	593727.71	2219625.27	Аналитический метод	5	-
725	593700.32	2219653.32	593700.32	2219653.32	Аналитический метод	5	-
726	593670.07	2219683.92	593670.07	2219683.92	Аналитический метод	5	-
727	593552.63	2219554.39	593552.63	2219554.39	Аналитический метод	5	-
728	593528.27	2219571.70	593528.27	2219571.70	Аналитический метод	5	-
729	593538.54	2219535.89	593538.54	2219535.89	Аналитический метод	5	-
718	593572.59	2219446.37	593572.59	2219446.37	Аналитический метод	5	-
730	593734.15	2219881.75	593734.15	2219881.75	Аналитический метод	5	-
731	593705.15	2219907.74	593705.15	2219907.74	Аналитический метод	5	-
732	593597.79	2219765.24	593597.79	2219765.24	Аналитический метод	5	-
733	593629.45	2219738.98	593629.45	2219738.98	Аналитический метод	5	-
730	593734.15	2219881.75	593734.15	2219881.75	Аналитический метод	5	-
734	593652.91	2219386.10	593652.91	2219386.10	Аналитический метод	5	-
735	593666.93	2219405.24	593666.93	2219405.24	Аналитический метод	5	-
736	593682.17	2219427.80	593682.17	2219427.80	Аналитический метод	5	-
737	593704.01	2219458.27	593704.01	2219458.27	Аналитический метод	5	-
738	593830.20	2219634.25	593830.20	2219634.25	Аналитический метод	5	-
739	593819.90	2219671.63	593819.90	2219671.63	Аналитический метод	5	-
740	593825.60	2219725.54	593825.60	2219725.54	Аналитический метод	5	-
741	593817.60	2219740.68	593817.60	2219740.68	Аналитический метод	5	-
742	593724.58	2219591.94	593724.58	2219591.94	Аналитический метод	5	-
743	593618.24	2219474.42	593618.24	2219474.42	Аналитический метод	5	-
744	593580.73	2219429.37	593580.73	2219429.37	Аналитический метод	5	-

2. Сведения о характерных точках границ объекта							
Обозначение характерных точек границ	Существующие координаты, м		Измененные (уточненные) координаты, м		Метод определения координат характерной точки	Средняя квадратическая погрешность положения характерной точки (Mt), м	Описание обозначения точки на местности (при наличии)
	X	Y	X	Y			
1	2	3	4	5	6	7	8
745	593588.48	2219418.76	593588.48	2219418.76	Аналитический метод	5	-
746	593613.64	2219408.90	593613.64	2219408.90	Аналитический метод	5	-
734	593652.91	2219386.10	593652.91	2219386.10	Аналитический метод	5	-
747	593726.42	2219320.62	593726.42	2219320.62	Аналитический метод	5	-
748	593767.26	2219378.54	593767.26	2219378.54	Аналитический метод	5	-
749	593784.13	2219404.23	593784.13	2219404.23	Аналитический метод	5	-
750	593805.69	2219441.15	593805.69	2219441.15	Аналитический метод	5	-
751	593829.23	2219477.94	593829.23	2219477.94	Аналитический метод	5	-
752	593849.06	2219513.12	593849.06	2219513.12	Аналитический метод	5	-
753	593834.69	2219522.57	593834.69	2219522.57	Аналитический метод	5	-
754	593818.49	2219530.99	593818.49	2219530.99	Аналитический метод	5	-
755	593784.77	2219550.12	593784.77	2219550.12	Аналитический метод	5	-
756	593660.30	2219374.75	593660.30	2219374.75	Аналитический метод	5	-
747	593726.42	2219320.62	593726.42	2219320.62	Аналитический метод	5	-
757	593685.77	2219689.66	593685.77	2219689.66	Аналитический метод	5	-
758	593716.75	2219731.36	593716.75	2219731.36	Аналитический метод	5	-
759	593726.00	2219744.61	593726.00	2219744.61	Аналитический метод	5	-
760	593730.90	2219751.49	593730.90	2219751.49	Аналитический метод	5	-
761	593785.46	2219826.67	593785.46	2219826.67	Аналитический метод	5	-
762	593740.61	2219875.30	593740.61	2219875.30	Аналитический метод	5	-
763	593728.68	2219858.27	593728.68	2219858.27	Аналитический метод	5	-
764	593714.65	2219836.58	593714.65	2219836.58	Аналитический метод	5	-
765	593673.46	2219777.15	593673.46	2219777.15	Аналитический метод	5	-
766	593638.52	2219730.46	593638.52	2219730.46	Аналитический метод	5	-
757	593685.77	2219689.66	593685.77	2219689.66	Аналитический метод	5	-

2. Сведения о характерных точках границ объекта							
Обозначение характерных точек границ	Существующие координаты, м		Измененные (уточненные) координаты, м		Метод определения координат характерной точки	Средняя квадратическая погрешность положения характерной точки (Mt), м	Описание обозначения точки на местности (при наличии)
	X	Y	X	Y			
1	2	3	4	5	6	7	8
767	593733.62	2219636.83	593733.62	2219636.83	Аналитический метод	5	-
768	593750.32	2219662.13	593750.32	2219662.13	Аналитический метод	5	-
769	593769.37	2219689.64	593769.37	2219689.64	Аналитический метод	5	-
770	593771.97	2219693.31	593771.97	2219693.31	Аналитический метод	5	-
771	593777.72	2219703.63	593777.72	2219703.63	Аналитический метод	5	-
772	593807.99	2219749.13	593807.99	2219749.13	Аналитический метод	5	-
773	593790.49	2219766.07	593790.49	2219766.07	Аналитический метод	5	-
774	593804.78	2219787.99	593804.78	2219787.99	Аналитический метод	5	-
775	593788.54	2219820.23	593788.54	2219820.23	Аналитический метод	5	-
776	593765.32	2219785.59	593765.32	2219785.59	Аналитический метод	5	-
777	593761.99	2219780.62	593761.99	2219780.62	Аналитический метод	5	-
778	593751.39	2219764.74	593751.39	2219764.74	Аналитический метод	5	-
779	593744.98	2219755.89	593744.98	2219755.89	Аналитический метод	5	-
780	593739.46	2219747.73	593739.46	2219747.73	Аналитический метод	5	-
781	593736.95	2219743.88	593736.95	2219743.88	Аналитический метод	5	-
782	593690.91	2219683.05	593690.91	2219683.05	Аналитический метод	5	-
767	593733.62	2219636.83	593733.62	2219636.83	Аналитический метод	5	-
783	593822.01	2219255.92	593822.01	2219255.92	Аналитический метод	5	-
784	593839.01	2219281.98	593839.01	2219281.98	Аналитический метод	5	-
785	593842.36	2219287.42	593842.36	2219287.42	Аналитический метод	5	-
786	593852.82	2219307.37	593852.82	2219307.37	Аналитический метод	5	-
787	593874.27	2219346.42	593874.27	2219346.42	Аналитический метод	5	-
788	593891.44	2219379.79	593891.44	2219379.79	Аналитический метод	5	-
789	593904.12	2219402.23	593904.12	2219402.23	Аналитический метод	5	-
790	593932.58	2219453.19	593932.58	2219453.19	Аналитический метод	5	-

2. Сведения о характерных точках границ объекта							
Обозначение характерных точек границ	Существующие координаты, м		Измененные (уточненные) координаты, м		Метод определения координат характерной точки	Средняя квадратическая погрешность положения характерной точки (Mt), м	Описание обозначения точки на местности (при наличии)
	X	Y	X	Y			
1	2	3	4	5	6	7	8
791	593906.72	2219471.32	593906.72	2219471.32	Аналитический метод	5	-
792	593868.25	2219499.12	593868.25	2219499.12	Аналитический метод	5	-
793	593860.82	2219504.34	593860.82	2219504.34	Аналитический метод	5	-
794	593842.10	2219473.97	593842.10	2219473.97	Аналитический метод	5	-
795	593828.29	2219451.49	593828.29	2219451.49	Аналитический метод	5	-
796	593825.73	2219448.06	593825.73	2219448.06	Аналитический метод	5	-
797	593809.99	2219422.26	593809.99	2219422.26	Аналитический метод	5	-
798	593764.88	2219348.63	593764.88	2219348.63	Аналитический метод	5	-
799	593739.15	2219313.56	593739.15	2219313.56	Аналитический метод	5	-
800	593745.26	2219308.69	593745.26	2219308.69	Аналитический метод	5	-
801	593763.39	2219295.10	593763.39	2219295.10	Аналитический метод	5	-
802	593765.54	2219293.71	593765.54	2219293.71	Аналитический метод	5	-
803	593775.86	2219286.94	593775.86	2219286.94	Аналитический метод	5	-
804	593793.63	2219275.82	593793.63	2219275.82	Аналитический метод	5	-
783	593822.01	2219255.92	593822.01	2219255.92	Аналитический метод	5	-
805	593936.17	2219461.81	593936.17	2219461.81	Аналитический метод	5	-
806	593989.95	2219567.65	593989.95	2219567.65	Аналитический метод	5	-
807	593872.26	2219631.78	593872.26	2219631.78	Аналитический метод	5	-
808	593842.08	2219625.10	593842.08	2219625.10	Аналитический метод	5	-
809	593807.77	2219580.62	593807.77	2219580.62	Аналитический метод	5	-
810	593792.06	2219556.35	593792.06	2219556.35	Аналитический метод	5	-
811	593806.66	2219546.87	593806.66	2219546.87	Аналитический метод	5	-
812	593813.09	2219542.98	593813.09	2219542.98	Аналитический метод	5	-
813	593840.82	2219526.21	593840.82	2219526.21	Аналитический метод	5	-
805	593936.17	2219461.81	593936.17	2219461.81	Аналитический метод	5	-

2. Сведения о характерных точках границ объекта

Обозначение характерных точек границ	Существующие координаты, м		Измененные (уточненные) координаты, м		Метод определения координат характерной точки	Средняя квадратическая погрешность положения характерной точки (Mt), м	Описание обозначения точки на местности (при наличии)
	X	Y	X	Y			
1	2	3	4	5	6	7	8
814	593292.58	2219842.25	593292.58	2219842.25	Аналитический метод	5	-
815	593319.13	2219876.33	593319.13	2219876.33	Аналитический метод	5	-
816	593357.25	2219932.57	593357.25	2219932.57	Аналитический метод	5	-
817	593403.73	2219989.85	593403.73	2219989.85	Аналитический метод	5	-
818	593347.13	2220040.16	593347.13	2220040.16	Аналитический метод	5	-
819	593318.44	2220008.19	593318.44	2220008.19	Аналитический метод	5	-
820	593343.18	2219988.89	593343.18	2219988.89	Аналитический метод	5	-
821	593318.60	2219966.80	593318.60	2219966.80	Аналитический метод	5	-
822	593292.32	2219946.49	593292.32	2219946.49	Аналитический метод	5	-
823	593265.55	2219931.51	593265.55	2219931.51	Аналитический метод	5	-
824	593261.21	2219936.90	593261.21	2219936.90	Аналитический метод	5	-
825	593256.45	2219943.75	593256.45	2219943.75	Аналитический метод	5	-
826	593251.40	2219950.99	593251.40	2219950.99	Аналитический метод	5	-
827	593234.87	2219937.88	593234.87	2219937.88	Аналитический метод	5	-
828	593218.58	2219924.97	593218.58	2219924.97	Аналитический метод	5	-
829	593232.11	2219909.08	593232.11	2219909.08	Аналитический метод	5	-
830	593277.11	2219859.29	593277.11	2219859.29	Аналитический метод	5	-
814	593292.58	2219842.25	593292.58	2219842.25	Аналитический метод	5	-
831	593363.84	2220073.31	593363.84	2220073.31	Аналитический метод	5	-
832	593367.57	2220077.51	593367.57	2220077.51	Аналитический метод	5	-
833	593379.35	2220091.33	593379.35	2220091.33	Аналитический метод	5	-
834	593501.99	2220229.65	593501.99	2220229.65	Аналитический метод	5	-
835	593476.31	2220274.63	593476.31	2220274.63	Аналитический метод	5	-
836	593291.04	2220098.63	593291.04	2220098.63	Аналитический метод	5	-
837	593315.60	2220070.40	593315.60	2220070.40	Аналитический метод	5	-

2. Сведения о характерных точках границ объекта

Обозначение характерных точек границ	Существующие координаты, м		Измененные (уточненные) координаты, м		Метод определения координат характерной точки	Средняя квадратическая погрешность положения характерной точки (Mt), м	Описание обозначения точки на местности (при наличии)
	X	Y	X	Y			
1	2	3	4	5	6	7	8
838	593339.60	2220046.20	593339.60	2220046.20	Аналитический метод	5	-
831	593363.84	2220073.31	593363.84	2220073.31	Аналитический метод	5	-
839	593471.24	2219654.44	593471.24	2219654.44	Аналитический метод	5	-
840	593430.81	2219692.28	593430.81	2219692.28	Аналитический метод	5	-
841	593365.82	2219745.18	593365.82	2219745.18	Аналитический метод	5	-
842	593302.09	2219654.33	593302.09	2219654.33	Аналитический метод	5	-
843	593295.91	2219638.76	593295.91	2219638.76	Аналитический метод	5	-
844	593295.04	2219633.12	593295.04	2219633.12	Аналитический метод	5	-
845	593333.05	2219625.71	593333.05	2219625.71	Аналитический метод	5	-
846	593339.76	2219625.03	593339.76	2219625.03	Аналитический метод	5	-
847	593501.45	2219595.26	593501.45	2219595.26	Аналитический метод	5	-
839	593471.24	2219654.44	593471.24	2219654.44	Аналитический метод	5	-
848	593427.94	2219484.74	593427.94	2219484.74	Аналитический метод	5	-
849	593445.32	2219587.82	593445.32	2219587.82	Аналитический метод	5	-
850	593371.43	2219603.32	593371.43	2219603.32	Аналитический метод	5	-
851	593367.11	2219568.36	593367.11	2219568.36	Аналитический метод	5	-
852	593361.64	2219537.13	593361.64	2219537.13	Аналитический метод	5	-
853	593354.61	2219494.57	593354.61	2219494.57	Аналитический метод	5	-
854	593401.16	2219488.25	593401.16	2219488.25	Аналитический метод	5	-
855	593426.39	2219484.94	593426.39	2219484.94	Аналитический метод	5	-
848	593427.94	2219484.74	593427.94	2219484.74	Аналитический метод	5	-
856	593361.54	2219766.17	593361.54	2219766.17	Аналитический метод	5	-
857	593378.32	2219789.92	593378.32	2219789.92	Аналитический метод	5	-
858	593395.37	2219814.32	593395.37	2219814.32	Аналитический метод	5	-
859	593413.29	2219838.58	593413.29	2219838.58	Аналитический метод	5	-

2. Сведения о характерных точках границ объекта							
Обозначение характерных точек границ	Существующие координаты, м		Измененные (уточненные) координаты, м		Метод определения координат характерной точки	Средняя квадратическая погрешность положения характерной точки (Mt), м	Описание обозначения точки на местности (при наличии)
	X	Y	X	Y			
1	2	3	4	5	6	7	8
860	593519.31	2219989.17	593519.31	2219989.17	Аналитический метод	5	-
861	593581.45	2220078.29	593581.45	2220078.29	Аналитический метод	5	-
862	593587.67	2220086.57	593587.67	2220086.57	Аналитический метод	5	-
863	593589.51	2220088.96	593589.51	2220088.96	Аналитический метод	5	-
864	593592.34	2220092.52	593592.34	2220092.52	Аналитический метод	5	-
865	593604.48	2220109.45	593604.48	2220109.45	Аналитический метод	5	-
866	593605.43	2220112.84	593605.43	2220112.84	Аналитический метод	5	-
867	593605.69	2220116.29	593605.69	2220116.29	Аналитический метод	5	-
868	593605.23	2220119.75	593605.23	2220119.75	Аналитический метод	5	-
869	593602.55	2220123.99	593602.55	2220123.99	Аналитический метод	5	-
870	593583.10	2220145.68	593583.10	2220145.68	Аналитический метод	5	-
871	593581.13	2220153.39	593581.13	2220153.39	Аналитический метод	5	-
872	593560.95	2220170.87	593560.95	2220170.87	Аналитический метод	5	-
873	593506.39	2220097.78	593506.39	2220097.78	Аналитический метод	5	-
874	593297.67	2219831.44	593297.67	2219831.44	Аналитический метод	5	-
875	593348.98	2219779.11	593348.98	2219779.11	Аналитический метод	5	-
856	593361.54	2219766.17	593361.54	2219766.17	Аналитический метод	5	-
876	593553.13	2220174.78	593553.13	2220174.78	Аналитический метод	5	-
877	593524.07	2220202.74	593524.07	2220202.74	Аналитический метод	5	-
878	593504.69	2220224.32	593504.69	2220224.32	Аналитический метод	5	-
879	593357.50	2220050.62	593357.50	2220050.62	Аналитический метод	5	-
880	593410.70	2219999.03	593410.70	2219999.03	Аналитический метод	5	-
876	593553.13	2220174.78	593553.13	2220174.78	Аналитический метод	5	-
881	593571.83	2219337.86	593571.83	2219337.86	Аналитический метод	5	-
882	593608.54	2219401.43	593608.54	2219401.43	Аналитический метод	5	-

2. Сведения о характерных точках границ объекта							
Обозначение характерных точек границ	Существующие координаты, м		Измененные (уточненные) координаты, м		Метод определения координат характерной точки	Средняя квадратическая погрешность положения характерной точки (Mt), м	Описание обозначения точки на местности (при наличии)
	X	Y	X	Y			
1	2	3	4	5	6	7	8
883	593586.44	2219408.56	593586.44	2219408.56	Аналитический метод	5	-
884	593567.41	2219430.66	593567.41	2219430.66	Аналитический метод	5	-
885	593558.57	2219441.88	593558.57	2219441.88	Аналитический метод	5	-
886	593440.47	2219467.15	593440.47	2219467.15	Аналитический метод	5	-
887	593433.83	2219423.40	593433.83	2219423.40	Аналитический метод	5	-
888	593431.62	2219411.37	593431.62	2219411.37	Аналитический метод	5	-
889	593428.96	2219396.83	593428.96	2219396.83	Аналитический метод	5	-
890	593423.31	2219370.13	593423.31	2219370.13	Аналитический метод	5	-
891	593479.78	2219359.79	593479.78	2219359.79	Аналитический метод	5	-
892	593501.33	2219354.89	593501.33	2219354.89	Аналитический метод	5	-
881	593571.83	2219337.86	593571.83	2219337.86	Аналитический метод	5	-
893	593610.75	2220097.27	593610.75	2220097.27	Аналитический метод	5	-
894	593479.10	2219907.10	593479.10	2219907.10	Аналитический метод	5	-
895	593461.16	2219883.62	593461.16	2219883.62	Аналитический метод	5	-
896	593443.07	2219859.11	593443.07	2219859.11	Аналитический метод	5	-
897	593426.73	2219834.95	593426.73	2219834.95	Аналитический метод	5	-
898	593414.57	2219817.29	593414.57	2219817.29	Аналитический метод	5	-
899	593408.10	2219808.05	593408.10	2219808.05	Аналитический метод	5	-
900	593369.40	2219754.28	593369.40	2219754.28	Аналитический метод	5	-
901	593376.70	2219748.60	593376.70	2219748.60	Аналитический метод	5	-
902	593411.44	2219724.60	593411.44	2219724.60	Аналитический метод	5	-
903	593426.85	2219715.71	593426.85	2219715.71	Аналитический метод	5	-
904	593468.96	2219773.53	593468.96	2219773.53	Аналитический метод	5	-
905	593490.78	2219801.40	593490.78	2219801.40	Аналитический метод	5	-
906	593501.35	2219815.81	593501.35	2219815.81	Аналитический метод	5	-

2. Сведения о характерных точках границ объекта							
Обозначение характерных точек границ	Существующие координаты, м		Измененные (уточненные) координаты, м		Метод определения координат характерной точки	Средняя квадратическая погрешность положения характерной точки (Mt), м	Описание обозначения точки на местности (при наличии)
	X	Y	X	Y			
1	2	3	4	5	6	7	8
907	593511.95	2219827.53	593511.95	2219827.53	Аналитический метод	5	-
908	593521.49	2219839.00	593521.49	2219839.00	Аналитический метод	5	-
909	593540.77	2219864.19	593540.77	2219864.19	Аналитический метод	5	-
910	593560.76	2219887.69	593560.76	2219887.69	Аналитический метод	5	-
911	593590.34	2219930.66	593590.34	2219930.66	Аналитический метод	5	-
912	593600.51	2219947.48	593600.51	2219947.48	Аналитический метод	5	-
913	593608.68	2219960.06	593608.68	2219960.06	Аналитический метод	5	-
914	593621.75	2219946.85	593621.75	2219946.85	Аналитический метод	5	-
915	593576.84	2219878.61	593576.84	2219878.61	Аналитический метод	5	-
916	593483.79	2219766.78	593483.79	2219766.78	Аналитический метод	5	-
917	593440.47	2219703.82	593440.47	2219703.82	Аналитический метод	5	-
918	593489.94	2219655.93	593489.94	2219655.93	Аналитический метод	5	-
919	593606.20	2219800.39	593606.20	2219800.39	Аналитический метод	5	-
920	593621.40	2219821.55	593621.40	2219821.55	Аналитический метод	5	-
921	593632.66	2219837.29	593632.66	2219837.29	Аналитический метод	5	-
922	593637.18	2219843.61	593637.18	2219843.61	Аналитический метод	5	-
923	593698.50	2219922.88	593698.50	2219922.88	Аналитический метод	5	-
924	593682.44	2219941.95	593682.44	2219941.95	Аналитический метод	5	-
925	593651.88	2219977.62	593651.88	2219977.62	Аналитический метод	5	-
926	593700.49	2220049.68	593700.49	2220049.68	Аналитический метод	5	-
893	593610.75	2220097.27	593610.75	2220097.27	Аналитический метод	5	-
927	593907.30	2220058.20	593907.30	2220058.20	Аналитический метод	5	-
928	593942.70	2220096.23	593942.70	2220096.23	Аналитический метод	5	-
929	593968.56	2220125.05	593968.56	2220125.05	Аналитический метод	5	-
930	594042.02	2220207.10	594042.02	2220207.10	Аналитический метод	5	-

2. Сведения о характерных точках границ объекта							
Обозначение характерных точек границ	Существующие координаты, м		Измененные (уточненные) координаты, м		Метод определения координат характерной точки	Средняя квадратическая погрешность положения характерной точки (Mt), м	Описание обозначения точки на местности (при наличии)
	X	Y	X	Y			
1	2	3	4	5	6	7	8
931	594046.69	2220214.09	594046.69	2220214.09	Аналитический метод	5	-
932	593991.99	2220269.71	593991.99	2220269.71	Аналитический метод	5	-
933	593968.60	2220245.00	593968.60	2220245.00	Аналитический метод	5	-
934	593947.10	2220223.60	593947.10	2220223.60	Аналитический метод	5	-
935	593920.70	2220196.80	593920.70	2220196.80	Аналитический метод	5	-
936	593897.10	2220173.20	593897.10	2220173.20	Аналитический метод	5	-
937	593872.80	2220148.30	593872.80	2220148.30	Аналитический метод	5	-
938	593840.38	2220114.36	593840.38	2220114.36	Аналитический метод	5	-
939	593874.10	2220086.40	593874.10	2220086.40	Аналитический метод	5	-
927	593907.30	2220058.20	593907.30	2220058.20	Аналитический метод	5	-
940	594076.61	2219962.46	594076.61	2219962.46	Аналитический метод	5	-
941	594172.75	2220168.40	594172.75	2220168.40	Аналитический метод	5	-
942	594157.26	2220185.01	594157.26	2220185.01	Аналитический метод	5	-
943	594003.21	2219991.38	594003.21	2219991.38	Аналитический метод	5	-
940	594076.61	2219962.46	594076.61	2219962.46	Аналитический метод	5	-
944	594021.38	2220461.35	594021.38	2220461.35	Аналитический метод	5	-
945	594204.32	2220469.79	594204.32	2220469.79	Аналитический метод	5	-
946	594217.97	2220470.90	594217.97	2220470.90	Аналитический метод	5	-
947	594209.95	2220477.80	594209.95	2220477.80	Аналитический метод	5	-
948	594214.89	2220481.93	594214.89	2220481.93	Аналитический метод	5	-
949	594124.67	2220617.56	594124.67	2220617.56	Аналитический метод	5	-
950	594118.33	2220616.46	594118.33	2220616.46	Аналитический метод	5	-
951	594115.55	2220631.25	594115.55	2220631.25	Аналитический метод	5	-
952	594093.78	2220632.41	594093.78	2220632.41	Аналитический метод	5	-
953	594094.34	2220625.16	594094.34	2220625.16	Аналитический метод	5	-

2. Сведения о характерных точках границ объекта

Обозначение характерных точек границ	Существующие координаты, м		Измененные (уточненные) координаты, м		Метод определения координат характерной точки	Средняя квадратическая погрешность положения характерной точки (Mt), м	Описание обозначения точки на местности (при наличии)
	X	Y	X	Y			
1	2	3	4	5	6	7	8
954	594092.76	2220606.35	594092.76	2220606.35	Аналитический метод	5	-
955	594049.87	2220510.06	594049.87	2220510.06	Аналитический метод	5	-
944	594021.38	2220461.35	594021.38	2220461.35	Аналитический метод	5	-
956	594117.78	2220227.15	594117.78	2220227.15	Аналитический метод	5	-
957	594084.78	2220226.95	594084.78	2220226.95	Аналитический метод	5	-
958	594071.48	2220212.35	594071.48	2220212.35	Аналитический метод	5	-
959	593978.70	2220114.40	593978.70	2220114.40	Аналитический метод	5	-
960	593918.56	2220051.04	593918.56	2220051.04	Аналитический метод	5	-
961	593988.63	2219997.15	593988.63	2219997.15	Аналитический метод	5	-
962	594017.53	2220033.25	594017.53	2220033.25	Аналитический метод	5	-
963	594146.90	2220196.11	594146.90	2220196.11	Аналитический метод	5	-
964	594124.07	2220220.60	594124.07	2220220.60	Аналитический метод	5	-
956	594117.78	2220227.15	594117.78	2220227.15	Аналитический метод	5	-
965	593527.82	2220314.92	593527.82	2220314.92	Аналитический метод	5	-
966	593525.04	2220311.89	593525.04	2220311.89	Аналитический метод	5	-
967	593502.40	2220291.79	593502.40	2220291.79	Аналитический метод	5	-
968	593497.22	2220287.16	593497.22	2220287.16	Аналитический метод	5	-
969	593489.29	2220279.68	593489.29	2220279.68	Аналитический метод	5	-
970	593488.07	2220277.52	593488.07	2220277.52	Аналитический метод	5	-
971	593502.06	2220251.15	593502.06	2220251.15	Аналитический метод	5	-
972	593516.69	2220224.23	593516.69	2220224.23	Аналитический метод	5	-
973	593666.03	2220365.22	593666.03	2220365.22	Аналитический метод	5	-
974	593649.95	2220382.18	593649.95	2220382.18	Аналитический метод	5	-
975	593628.62	2220406.11	593628.62	2220406.11	Аналитический метод	5	-
976	593620.63	2220400.09	593620.63	2220400.09	Аналитический метод	5	-

2. Сведения о характерных точках границ объекта							
Обозначение характерных точек границ	Существующие координаты, м		Измененные (уточненные) координаты, м		Метод определения координат характерной точки	Средняя квадратическая погрешность положения характерной точки (Mt), м	Описание обозначения точки на местности (при наличии)
	X	Y	X	Y			
1	2	3	4	5	6	7	8
977	593577.96	2220361.22	593577.96	2220361.22	Аналитический метод	5	-
978	593562.54	2220346.93	593562.54	2220346.93	Аналитический метод	5	-
979	593549.00	2220333.99	593549.00	2220333.99	Аналитический метод	5	-
980	593532.44	2220319.10	593532.44	2220319.10	Аналитический метод	5	-
965	593527.82	2220314.92	593527.82	2220314.92	Аналитический метод	5	-
981	593911.20	2220606.57	593911.20	2220606.57	Аналитический метод	5	-
982	593823.55	2220594.00	593823.55	2220594.00	Аналитический метод	5	-
983	593721.69	2220494.75	593721.69	2220494.75	Аналитический метод	5	-
984	593657.48	2220433.57	593657.48	2220433.57	Аналитический метод	5	-
985	593644.11	2220420.35	593644.11	2220420.35	Аналитический метод	5	-
986	593633.53	2220412.14	593633.53	2220412.14	Аналитический метод	5	-
987	593642.88	2220400.54	593642.88	2220400.54	Аналитический метод	5	-
988	593661.23	2220382.34	593661.23	2220382.34	Аналитический метод	5	-
989	593669.75	2220375.46	593669.75	2220375.46	Аналитический метод	5	-
990	593680.05	2220362.83	593680.05	2220362.83	Аналитический метод	5	-
991	593653.86	2220336.47	593653.86	2220336.47	Аналитический метод	5	-
992	593624.41	2220307.30	593624.41	2220307.30	Аналитический метод	5	-
993	593612.58	2220294.94	593612.58	2220294.94	Аналитический метод	5	-
994	593609.71	2220292.06	593609.71	2220292.06	Аналитический метод	5	-
995	593529.18	2220212.99	593529.18	2220212.99	Аналитический метод	5	-
996	593560.59	2220181.59	593560.59	2220181.59	Аналитический метод	5	-
997	593631.93	2220266.76	593631.93	2220266.76	Аналитический метод	5	-
998	593646.92	2220284.89	593646.92	2220284.89	Аналитический метод	5	-
999	593650.63	2220289.46	593650.63	2220289.46	Аналитический метод	5	-
1000	593664.21	2220305.51	593664.21	2220305.51	Аналитический метод	5	-

2. Сведения о характерных точках границ объекта							
Обозначение характерных точек границ	Существующие координаты, м		Измененные (уточненные) координаты, м		Метод определения координат характерной точки	Средняя квадратическая погрешность положения характерной точки (Mt), м	Описание обозначения точки на местности (при наличии)
	X	Y	X	Y			
1	2	3	4	5	6	7	8
1001	593674.67	2220317.96	593674.67	2220317.96	Аналитический метод	5	-
1002	593733.60	2220382.80	593733.60	2220382.80	Аналитический метод	5	-
1003	593820.85	2220481.30	593820.85	2220481.30	Аналитический метод	5	-
1004	593843.88	2220506.84	593843.88	2220506.84	Аналитический метод	5	-
1005	593863.22	2220528.28	593863.22	2220528.28	Аналитический метод	5	-
1006	593867.46	2220520.56	593867.46	2220520.56	Аналитический метод	5	-
1007	593837.68	2220485.00	593837.68	2220485.00	Аналитический метод	5	-
1008	593736.40	2220374.60	593736.40	2220374.60	Аналитический метод	5	-
1009	593566.90	2220176.22	593566.90	2220176.22	Аналитический метод	5	-
1010	593597.23	2220149.99	593597.23	2220149.99	Аналитический метод	5	-
1011	593601.15	2220146.50	593601.15	2220146.50	Аналитический метод	5	-
1012	593613.74	2220135.02	593613.74	2220135.02	Аналитический метод	5	-
1013	593622.60	2220143.44	593622.60	2220143.44	Аналитический метод	5	-
1014	593633.07	2220153.74	593633.07	2220153.74	Аналитический метод	5	-
1015	593643.72	2220164.21	593643.72	2220164.21	Аналитический метод	5	-
1016	593780.72	2220304.72	593780.72	2220304.72	Аналитический метод	5	-
1017	593890.17	2220422.98	593890.17	2220422.98	Аналитический метод	5	-
1018	593915.96	2220449.59	593915.96	2220449.59	Аналитический метод	5	-
1019	593919.41	2220453.61	593919.41	2220453.61	Аналитический метод	5	-
981	593911.20	2220606.57	593911.20	2220606.57	Аналитический метод	5	-
1020	593733.53	2220537.70	593733.53	2220537.70	Аналитический метод	5	-
1021	593754.61	2220557.68	593754.61	2220557.68	Аналитический метод	5	-
1022	593775.39	2220578.10	593775.39	2220578.10	Аналитический метод	5	-
1023	593802.17	2220603.95	593802.17	2220603.95	Аналитический метод	5	-
1024	593754.23	2220605.80	593754.23	2220605.80	Аналитический метод	5	-

2. Сведения о характерных точках границ объекта							
Обозначение характерных точек границ	Существующие координаты, м		Измененные (уточненные) координаты, м		Метод определения координат характерной точки	Средняя квадратическая погрешность положения характерной точки (Mt), м	Описание обозначения точки на местности (при наличии)
	X	Y	X	Y			
1	2	3	4	5	6	7	8
1025	593696.79	2220608.02	593696.79	2220608.02	Аналитический метод	5	-
1026	593674.85	2220568.03	593674.85	2220568.03	Аналитический метод	5	-
1027	593681.12	2220563.36	593681.12	2220563.36	Аналитический метод	5	-
1028	593696.08	2220573.86	593696.08	2220573.86	Аналитический метод	5	-
1029	593708.73	2220561.65	593708.73	2220561.65	Аналитический метод	5	-
1020	593733.53	2220537.70	593733.53	2220537.70	Аналитический метод	5	-
1030	593700.39	2220095.49	593700.39	2220095.49	Аналитический метод	5	-
1031	593709.05	2220102.41	593709.05	2220102.41	Аналитический метод	5	-
1032	593711.42	2220104.53	593711.42	2220104.53	Аналитический метод	5	-
1033	593736.37	2220131.54	593736.37	2220131.54	Аналитический метод	5	-
1034	593738.69	2220133.86	593738.69	2220133.86	Аналитический метод	5	-
1035	593767.79	2220166.53	593767.79	2220166.53	Аналитический метод	5	-
1036	593770.66	2220169.47	593770.66	2220169.47	Аналитический метод	5	-
1037	593781.93	2220181.69	593781.93	2220181.69	Аналитический метод	5	-
1038	593793.24	2220193.89	593793.24	2220193.89	Аналитический метод	5	-
1039	593796.86	2220197.99	593796.86	2220197.99	Аналитический метод	5	-
1040	593854.64	2220260.22	593854.64	2220260.22	Аналитический метод	5	-
1041	593869.44	2220276.68	593869.44	2220276.68	Аналитический метод	5	-
1042	593870.24	2220275.95	593870.24	2220275.95	Аналитический метод	5	-
1043	593875.44	2220281.80	593875.44	2220281.80	Аналитический метод	5	-
1044	593876.81	2220285.04	593876.81	2220285.04	Аналитический метод	5	-
1045	593884.28	2220293.47	593884.28	2220293.47	Аналитический метод	5	-
1046	593916.45	2220331.30	593916.45	2220331.30	Аналитический метод	5	-
1047	593920.63	2220335.77	593920.63	2220335.77	Аналитический метод	5	-
1048	593939.23	2220352.85	593939.23	2220352.85	Аналитический метод	5	-

2. Сведения о характерных точках границ объекта							
Обозначение характерных точек границ	Существующие координаты, м		Измененные (уточненные) координаты, м		Метод определения координат характерной точки	Средняя квадратическая погрешность положения характерной точки (Mt), м	Описание обозначения точки на местности (при наличии)
	X	Y	X	Y			
1	2	3	4	5	6	7	8
1049	593942.97	2220356.37	593942.97	2220356.37	Аналитический метод	5	-
1050	593943.86	2220363.02	593943.86	2220363.02	Аналитический метод	5	-
1051	593945.96	2220390.62	593945.96	2220390.62	Аналитический метод	5	-
1052	593946.17	2220401.91	593946.17	2220401.91	Аналитический метод	5	-
1053	593943.43	2220407.32	593943.43	2220407.32	Аналитический метод	5	-
1054	593930.09	2220433.41	593930.09	2220433.41	Аналитический метод	5	-
1055	593927.88	2220438.01	593927.88	2220438.01	Аналитический метод	5	-
1056	593898.34	2220415.20	593898.34	2220415.20	Аналитический метод	5	-
1057	593803.50	2220312.40	593803.50	2220312.40	Аналитический метод	5	-
1058	593772.50	2220280.00	593772.50	2220280.00	Аналитический метод	5	-
1059	593615.25	2220120.54	593615.25	2220120.54	Аналитический метод	5	-
1060	593650.76	2220094.16	593650.76	2220094.16	Аналитический метод	5	-
1061	593671.60	2220091.19	593671.60	2220091.19	Аналитический метод	5	-
1030	593700.39	2220095.49	593700.39	2220095.49	Аналитический метод	5	-
1062	593762.56	2220105.79	593762.56	2220105.79	Аналитический метод	5	-
1063	593769.24	2220105.20	593769.24	2220105.20	Аналитический метод	5	-
1064	593780.83	2220112.39	593780.83	2220112.39	Аналитический метод	5	-
1065	593795.21	2220117.38	593795.21	2220117.38	Аналитический метод	5	-
1066	593824.56	2220120.32	593824.56	2220120.32	Аналитический метод	5	-
1067	594016.01	2220307.36	594016.01	2220307.36	Аналитический метод	5	-
1068	593999.57	2220325.78	593999.57	2220325.78	Аналитический метод	5	-
1069	594004.93	2220330.91	594004.93	2220330.91	Аналитический метод	5	-
1070	594010.21	2220346.76	594010.21	2220346.76	Аналитический метод	5	-
1071	593998.80	2220357.44	593998.80	2220357.44	Аналитический метод	5	-
1072	593997.77	2220372.59	593997.77	2220372.59	Аналитический метод	5	-

2. Сведения о характерных точках границ объекта

Обозначение характерных точек границ	Существующие координаты, м		Измененные (уточненные) координаты, м		Метод определения координат характерной точки	Средняя квадратическая погрешность положения характерной точки (Mt), м	Описание обозначения точки на местности (при наличии)
	X	Y	X	Y			
1	2	3	4	5	6	7	8
1073	593975.83	2220393.91	593975.83	2220393.91	Аналитический метод	5	-
1074	593962.72	2220365.37	593962.72	2220365.37	Аналитический метод	5	-
1075	593744.51	2220120.98	593744.51	2220120.98	Аналитический метод	5	-
1062	593762.56	2220105.79	593762.56	2220105.79	Аналитический метод	5	-
1076	593757.47	2220968.60	593757.47	2220968.60	Аналитический метод	5	-
1077	593697.16	2220991.01	593697.16	2220991.01	Аналитический метод	5	-
1078	593632.58	2221021.38	593632.58	2221021.38	Аналитический метод	5	-
1079	593629.92	2221015.28	593629.92	2221015.28	Аналитический метод	5	-
1080	593621.39	2221010.12	593621.39	2221010.12	Аналитический метод	5	-
1081	593609.49	2221008.01	593609.49	2221008.01	Аналитический метод	5	-
1082	593597.18	2221007.94	593597.18	2221007.94	Аналитический метод	5	-
1083	593587.65	2221004.96	593587.65	2221004.96	Аналитический метод	5	-
1084	593571.98	2220991.47	593571.98	2220991.47	Аналитический метод	5	-
1085	593553.53	2220982.34	593553.53	2220982.34	Аналитический метод	5	-
1086	593518.99	2220963.09	593518.99	2220963.09	Аналитический метод	5	-
1087	593473.35	2220934.52	593473.35	2220934.52	Аналитический метод	5	-
1088	593439.03	2220905.15	593439.03	2220905.15	Аналитический метод	5	-
1089	593403.71	2220874.19	593403.71	2220874.19	Аналитический метод	5	-
1090	593393.87	2220864.36	593393.87	2220864.36	Аналитический метод	5	-
1091	593368.38	2220838.88	593368.38	2220838.88	Аналитический метод	5	-
1092	593340.60	2220804.54	593340.60	2220804.54	Аналитический метод	5	-
1093	593323.74	2220780.14	593323.74	2220780.14	Аналитический метод	5	-
1094	593320.88	2220756.33	593320.88	2220756.33	Аналитический метод	5	-
1095	593323.53	2220745.63	593323.53	2220745.63	Аналитический метод	5	-
1096	593329.73	2220742.88	593329.73	2220742.88	Аналитический метод	5	-

2. Сведения о характерных точках границ объекта							
Обозначение характерных точек границ	Существующие координаты, м		Измененные (уточненные) координаты, м		Метод определения координат характерной точки	Средняя квадратическая погрешность положения характерной точки (Mt), м	Описание обозначения точки на местности (при наличии)
	X	Y	X	Y			
1	2	3	4	5	6	7	8
1097	593338.98	2220743.43	593338.98	2220743.43	Аналитический метод	5	-
1098	593338.43	2220732.51	593338.43	2220732.51	Аналитический метод	5	-
1099	593353.29	2220737.19	593353.29	2220737.19	Аналитический метод	5	-
1100	593351.75	2220727.51	593351.75	2220727.51	Аналитический метод	5	-
1101	593364.63	2220730.63	593364.63	2220730.63	Аналитический метод	5	-
1102	593368.14	2220744.14	593368.14	2220744.14	Аналитический метод	5	-
1103	593374.78	2220744.57	593374.78	2220744.57	Аналитический метод	5	-
1104	593386.35	2220736.69	593386.35	2220736.69	Аналитический метод	5	-
1105	593392.58	2220743.35	593392.58	2220743.35	Аналитический метод	5	-
1106	593416.19	2220730.84	593416.19	2220730.84	Аналитический метод	5	-
1107	593415.13	2220726.41	593415.13	2220726.41	Аналитический метод	5	-
1108	593418.44	2220715.44	593418.44	2220715.44	Аналитический метод	5	-
1109	593426.42	2220713.02	593426.42	2220713.02	Аналитический метод	5	-
1110	593447.51	2220724.46	593447.51	2220724.46	Аналитический метод	5	-
1111	593451.39	2220722.99	593451.39	2220722.99	Аналитический метод	5	-
1112	593447.82	2220712.57	593447.82	2220712.57	Аналитический метод	5	-
1113	593452.49	2220705.28	593452.49	2220705.28	Аналитический метод	5	-
1114	593454.03	2220694.65	593454.03	2220694.65	Аналитический метод	5	-
1115	593461.22	2220689.87	593461.22	2220689.87	Аналитический метод	5	-
1116	593488.25	2220690.06	593488.25	2220690.06	Аналитический метод	5	-
1117	593494.72	2220675.72	593494.72	2220675.72	Аналитический метод	5	-
1118	593501.22	2220672.41	593501.22	2220672.41	Аналитический метод	5	-
1119	593525.31	2220676.83	593525.31	2220676.83	Аналитический метод	5	-
1120	593571.37	2220654.57	593571.37	2220654.57	Аналитический метод	5	-
1121	593610.25	2220704.31	593610.25	2220704.31	Аналитический метод	5	-

2. Сведения о характерных точках границ объекта							
Обозначение характерных точек границ	Существующие координаты, м		Измененные (уточненные) координаты, м		Метод определения координат характерной точки	Средняя квадратическая погрешность положения характерной точки (Mt), м	Описание обозначения точки на местности (при наличии)
	X	Y	X	Y			
1	2	3	4	5	6	7	8
1122	593670.66	2220800.31	593670.66	2220800.31	Аналитический метод	5	-
1123	593694.35	2220835.21	593694.35	2220835.21	Аналитический метод	5	-
1124	593730.10	2220887.89	593730.10	2220887.89	Аналитический метод	5	-
1076	593757.47	2220968.60	593757.47	2220968.60	Аналитический метод	5	-
1125	594405.54	2220186.20	594405.54	2220186.20	Аналитический метод	5	-
1126	594413.43	2220208.46	594413.43	2220208.46	Аналитический метод	5	-
1127	594423.45	2220236.74	594423.45	2220236.74	Аналитический метод	5	-
1128	594433.47	2220265.02	594433.47	2220265.02	Аналитический метод	5	-
1129	594443.49	2220293.29	594443.49	2220293.29	Аналитический метод	5	-
1130	594453.52	2220321.57	594453.52	2220321.57	Аналитический метод	5	-
1131	594461.63	2220344.48	594461.63	2220344.48	Аналитический метод	5	-
1132	594435.15	2220381.49	594435.15	2220381.49	Аналитический метод	5	-
1133	594404.18	2220393.68	594404.18	2220393.68	Аналитический метод	5	-
1134	594371.44	2220406.57	594371.44	2220406.57	Аналитический метод	5	-
1135	594361.27	2220354.26	594361.27	2220354.26	Аналитический метод	5	-
1136	594354.19	2220317.85	594354.19	2220317.85	Аналитический метод	5	-
1137	594348.46	2220288.34	594348.46	2220288.34	Аналитический метод	5	-
1138	594342.72	2220258.84	594342.72	2220258.84	Аналитический метод	5	-
1139	594336.98	2220229.32	594336.98	2220229.32	Аналитический метод	5	-
1140	594331.40	2220200.64	594331.40	2220200.64	Аналитический метод	5	-
1141	594368.61	2220193.40	594368.61	2220193.40	Аналитический метод	5	-
1125	594405.54	2220186.20	594405.54	2220186.20	Аналитический метод	5	-
1142	594444.78	2220393.82	594444.78	2220393.82	Аналитический метод	5	-
1143	594433.11	2220450.36	594433.11	2220450.36	Аналитический метод	5	-
1144	594461.34	2220480.79	594461.34	2220480.79	Аналитический метод	5	-

2. Сведения о характерных точках границ объекта							
Обозначение характерных точек границ	Существующие координаты, м		Измененные (уточненные) координаты, м		Метод определения координат характерной точки	Средняя квадратическая погрешность положения характерной точки (Mt), м	Описание обозначения точки на местности (при наличии)
	X	Y	X	Y			
1	2	3	4	5	6	7	8
1145	594478.09	2220498.84	594478.09	2220498.84	Аналитический метод	5	-
1146	594504.12	2220526.91	594504.12	2220526.91	Аналитический метод	5	-
1147	594476.69	2220559.35	594476.69	2220559.35	Аналитический метод	5	-
1148	594447.68	2220534.80	594447.68	2220534.80	Аналитический метод	5	-
1149	594407.87	2220501.10	594407.87	2220501.10	Аналитический метод	5	-
1150	594386.27	2220482.81	594386.27	2220482.81	Аналитический метод	5	-
1151	594382.35	2220462.68	594382.35	2220462.68	Аналитический метод	5	-
1152	594374.36	2220421.54	594374.36	2220421.54	Аналитический метод	5	-
1153	594401.47	2220410.87	594401.47	2220410.87	Аналитический метод	5	-
1142	594444.78	2220393.82	594444.78	2220393.82	Аналитический метод	5	-
1154	594569.72	2220782.17	594569.72	2220782.17	Аналитический метод	5	-
1155	594565.31	2220788.37	594565.31	2220788.37	Аналитический метод	5	-
1156	594535.14	2220805.36	594535.14	2220805.36	Аналитический метод	5	-
1157	594497.96	2220826.29	594497.96	2220826.29	Аналитический метод	5	-
1158	594477.62	2220809.07	594477.62	2220809.07	Аналитический метод	5	-
1159	594452.43	2220787.75	594452.43	2220787.75	Аналитический метод	5	-
1160	594427.25	2220766.43	594427.25	2220766.43	Аналитический метод	5	-
1161	594402.06	2220745.11	594402.06	2220745.11	Аналитический метод	5	-
1162	594376.87	2220723.79	594376.87	2220723.79	Аналитический метод	5	-
1163	594355.49	2220705.69	594355.49	2220705.69	Аналитический метод	5	-
1164	594334.00	2220687.50	594334.00	2220687.50	Аналитический метод	5	-
1165	594314.34	2220670.86	594314.34	2220670.86	Аналитический метод	5	-
1166	594330.97	2220632.52	594330.97	2220632.52	Аналитический метод	5	-
1167	594347.58	2220594.21	594347.58	2220594.21	Аналитический метод	5	-
1168	594377.16	2220619.24	594377.16	2220619.24	Аналитический метод	5	-

2. Сведения о характерных точках границ объекта

Обозначение характерных точек границ	Существующие координаты, м		Измененные (уточненные) координаты, м		Метод определения координат характерной точки	Средняя квадратическая погрешность положения характерной точки (Mt), м	Описание обозначения точки на местности (при наличии)
	X	Y	X	Y			
1	2	3	4	5	6	7	8
1169	594404.32	2220642.22	594404.32	2220642.22	Аналитический метод	5	-
1170	594428.50	2220662.69	594428.50	2220662.69	Аналитический метод	5	-
1171	594453.69	2220684.00	594453.69	2220684.00	Аналитический метод	5	-
1172	594478.89	2220705.32	594478.89	2220705.32	Аналитический метод	5	-
1173	594504.08	2220726.63	594504.08	2220726.63	Аналитический метод	5	-
1174	594533.49	2220751.52	594533.49	2220751.52	Аналитический метод	5	-
1154	594569.72	2220782.17	594569.72	2220782.17	Аналитический метод	5	-
1175	594616.68	2220716.19	594616.68	2220716.19	Аналитический метод	5	-
1176	594601.71	2220737.23	594601.71	2220737.23	Аналитический метод	5	-
1177	594578.43	2220769.94	594578.43	2220769.94	Аналитический метод	5	-
1178	594549.15	2220745.15	594549.15	2220745.15	Аналитический метод	5	-
1179	594523.96	2220723.83	594523.96	2220723.83	Аналитический метод	5	-
1180	594498.77	2220702.51	594498.77	2220702.51	Аналитический метод	5	-
1181	594473.58	2220681.18	594473.58	2220681.18	Аналитический метод	5	-
1182	594448.39	2220659.86	594448.39	2220659.86	Аналитический метод	5	-
1183	594423.21	2220638.54	594423.21	2220638.54	Аналитический метод	5	-
1184	594398.02	2220617.21	594398.02	2220617.21	Аналитический метод	5	-
1185	594372.83	2220595.89	594372.83	2220595.89	Аналитический метод	5	-
1186	594353.83	2220579.81	594353.83	2220579.81	Аналитический метод	5	-
1187	594370.45	2220541.47	594370.45	2220541.47	Аналитический метод	5	-
1188	594387.07	2220503.14	594387.07	2220503.14	Аналитический метод	5	-
1189	594438.01	2220546.26	594438.01	2220546.26	Аналитический метод	5	-
1190	594467.24	2220571.01	594467.24	2220571.01	Аналитический метод	5	-
1191	594496.24	2220595.56	594496.24	2220595.56	Аналитический метод	5	-
1192	594525.25	2220620.11	594525.25	2220620.11	Аналитический метод	5	-

2. Сведения о характерных точках границ объекта

Обозначение характерных точек границ	Существующие координаты, м		Измененные (уточненные) координаты, м		Метод определения координат характерной точки	Средняя квадратическая погрешность положения характерной точки (Mt), м	Описание обозначения точки на местности (при наличии)
	X	Y	X	Y			
1	2	3	4	5	6	7	8
1193	594550.44	2220641.43	594550.44	2220641.43	Аналитический метод	5	-
1194	594575.63	2220662.76	594575.63	2220662.76	Аналитический метод	5	-
1195	594600.82	2220684.08	594600.82	2220684.08	Аналитический метод	5	-
1196	594609.22	2220691.19	594609.22	2220691.19	Аналитический метод	5	-
1175	594616.68	2220716.19	594616.68	2220716.19	Аналитический метод	5	-
1197	594512.34	2220535.77	594512.34	2220535.77	Аналитический метод	5	-
1198	594534.95	2220560.15	594534.95	2220560.15	Аналитический метод	5	-
1199	594546.61	2220572.71	594546.61	2220572.71	Аналитический метод	5	-
1200	594580.84	2220609.61	594580.84	2220609.61	Аналитический метод	5	-
1201	594609.90	2220640.90	594609.90	2220640.90	Аналитический метод	5	-
1202	594622.34	2220682.66	594622.34	2220682.66	Аналитический метод	5	-
1203	594562.16	2220631.71	594562.16	2220631.71	Аналитический метод	5	-
1204	594524.02	2220599.42	594524.02	2220599.42	Аналитический метод	5	-
1205	594511.04	2220588.44	594511.04	2220588.44	Аналитический метод	5	-
1206	594485.87	2220567.11	594485.87	2220567.11	Аналитический метод	5	-
1197	594512.34	2220535.77	594512.34	2220535.77	Аналитический метод	5	-
1207	594331.64	2220580.71	594331.64	2220580.71	Аналитический метод	5	-
1208	594298.39	2220657.38	594298.39	2220657.38	Аналитический метод	5	-
1209	594283.64	2220652.73	594283.64	2220652.73	Аналитический метод	5	-
1210	594290.82	2220636.50	594290.82	2220636.50	Аналитический метод	5	-
1211	594290.52	2220598.91	594290.52	2220598.91	Аналитический метод	5	-
1212	594248.04	2220585.84	594248.04	2220585.84	Аналитический метод	5	-
1213	594284.92	2220541.18	594284.92	2220541.18	Аналитический метод	5	-
1214	594314.96	2220566.60	594314.96	2220566.60	Аналитический метод	5	-
1207	594331.64	2220580.71	594331.64	2220580.71	Аналитический метод	5	-

2. Сведения о характерных точках границ объекта

Обозначение характерных точек границ	Существующие координаты, м		Измененные (уточненные) координаты, м		Метод определения координат характерной точки	Средняя квадратическая погрешность положения характерной точки (Mt), м	Описание обозначения точки на местности (при наличии)
	X	Y	X	Y			
1	2	3	4	5	6	7	8
1215	594355.43	2220429.00	594355.43	2220429.00	Аналитический метод	5	-
1216	594363.25	2220469.22	594363.25	2220469.22	Аналитический метод	5	-
1217	594366.46	2220485.69	594366.46	2220485.69	Аналитический метод	5	-
1218	594368.43	2220495.85	594368.43	2220495.85	Аналитический метод	5	-
1219	594355.66	2220525.29	594355.66	2220525.29	Аналитический метод	5	-
1220	594337.88	2220566.31	594337.88	2220566.31	Аналитический метод	5	-
1221	594308.33	2220541.30	594308.33	2220541.30	Аналитический метод	5	-
1222	594277.28	2220515.01	594277.28	2220515.01	Аналитический метод	5	-
1223	594273.93	2220512.18	594273.93	2220512.18	Аналитический метод	5	-
1224	594232.73	2220477.31	594232.73	2220477.31	Аналитический метод	5	-
1225	594271.23	2220462.15	594271.23	2220462.15	Аналитический метод	5	-
1226	594299.15	2220451.16	594299.15	2220451.16	Аналитический метод	5	-
1227	594327.17	2220440.13	594327.17	2220440.13	Аналитический метод	5	-
1215	594355.43	2220429.00	594355.43	2220429.00	Аналитический метод	5	-
1228	593773.54	2221308.53	593773.54	2221308.53	Аналитический метод	5	-
1229	593817.20	2221354.14	593817.20	2221354.14	Аналитический метод	5	-
1230	593819.72	2221421.68	593819.72	2221421.68	Аналитический метод	5	-
1231	593824.59	2221528.49	593824.59	2221528.49	Аналитический метод	5	-
1232	593829.21	2221584.54	593829.21	2221584.54	Аналитический метод	5	-
1233	593813.02	2221591.63	593813.02	2221591.63	Аналитический метод	5	-
1234	593819.30	2221635.74	593819.30	2221635.74	Аналитический метод	5	-
1235	593803.54	2221644.10	593803.54	2221644.10	Аналитический метод	5	-
1236	593790.16	2221609.92	593790.16	2221609.92	Аналитический метод	5	-
1237	593780.76	2221596.73	593780.76	2221596.73	Аналитический метод	5	-
1238	593744.31	2221563.51	593744.31	2221563.51	Аналитический метод	5	-

2. Сведения о характерных точках границ объекта							
Обозначение характерных точек границ	Существующие координаты, м		Измененные (уточненные) координаты, м		Метод определения координат характерной точки	Средняя квадратическая погрешность положения характерной точки (Mt), м	Описание обозначения точки на местности (при наличии)
	X	Y	X	Y			
1	2	3	4	5	6	7	8
1239	593729.60	2221556.75	593729.60	2221556.75	Аналитический метод	5	-
1240	593703.38	2221516.47	593703.38	2221516.47	Аналитический метод	5	-
1241	593689.95	2221488.14	593689.95	2221488.14	Аналитический метод	5	-
1242	593678.31	2221467.68	593678.31	2221467.68	Аналитический метод	5	-
1243	593676.43	2221453.36	593676.43	2221453.36	Аналитический метод	5	-
1244	593680.85	2221440.35	593680.85	2221440.35	Аналитический метод	5	-
1245	593682.65	2221434.13	593682.65	2221434.13	Аналитический метод	5	-
1246	593679.20	2221425.80	593679.20	2221425.80	Аналитический метод	5	-
1247	593680.09	2221413.49	593680.09	2221413.49	Аналитический метод	5	-
1248	593677.05	2221402.24	593677.05	2221402.24	Аналитический метод	5	-
1249	593686.77	2221392.90	593686.77	2221392.90	Аналитический метод	5	-
1250	593684.24	2221383.25	593684.24	2221383.25	Аналитический метод	5	-
1251	593690.94	2221366.11	593690.94	2221366.11	Аналитический метод	5	-
1252	593697.27	2221356.50	593697.27	2221356.50	Аналитический метод	5	-
1253	593700.53	2221357.46	593700.53	2221357.46	Аналитический метод	5	-
1228	593773.54	2221308.53	593773.54	2221308.53	Аналитический метод	5	-
1254	594036.49	2221440.84	594036.49	2221440.84	Аналитический метод	5	-
1255	594024.04	2221452.19	594024.04	2221452.19	Аналитический метод	5	-
1256	594003.42	2221441.40	594003.42	2221441.40	Аналитический метод	5	-
1257	593984.81	2221431.91	593984.81	2221431.91	Аналитический метод	5	-
1258	593960.67	2221415.02	593960.67	2221415.02	Аналитический метод	5	-
1259	593953.27	2221409.85	593953.27	2221409.85	Аналитический метод	5	-
1260	593941.79	2221378.97	593941.79	2221378.97	Аналитический метод	5	-
1261	593939.95	2221374.00	593939.95	2221374.00	Аналитический метод	5	-
1262	593939.01	2221360.94	593939.01	2221360.94	Аналитический метод	5	-

2. Сведения о характерных точках границ объекта

Обозначение характерных точек границ	Существующие координаты, м		Измененные (уточненные) координаты, м		Метод определения координат характерной точки	Средняя квадратическая погрешность положения характерной точки (Mt), м	Описание обозначения точки на местности (при наличии)
	X	Y	X	Y			
1	2	3	4	5	6	7	8
1263	593960.74	2221344.90	593960.74	2221344.90	Аналитический метод	5	-
1264	593970.03	2221356.67	593970.03	2221356.67	Аналитический метод	5	-
1265	593994.82	2221388.06	593994.82	2221388.06	Аналитический метод	5	-
1266	594023.67	2221424.61	594023.67	2221424.61	Аналитический метод	5	-
1254	594036.49	2221440.84	594036.49	2221440.84	Аналитический метод	5	-
1267	594467.52	2221809.31	594467.52	2221809.31	Аналитический метод	5	-
1268	594437.45	2221771.21	594437.45	2221771.21	Аналитический метод	5	-
1269	594406.47	2221731.97	594406.47	2221731.97	Аналитический метод	5	-
1270	594375.48	2221692.73	594375.48	2221692.73	Аналитический метод	5	-
1271	594344.50	2221653.48	594344.50	2221653.48	Аналитический метод	5	-
1272	594313.52	2221614.24	594313.52	2221614.24	Аналитический метод	5	-
1273	594282.54	2221575.00	594282.54	2221575.00	Аналитический метод	5	-
1274	594313.93	2221550.21	594313.93	2221550.21	Аналитический метод	5	-
1275	594345.32	2221525.43	594345.32	2221525.43	Аналитический метод	5	-
1276	594376.30	2221564.67	594376.30	2221564.67	Аналитический метод	5	-
1277	594407.28	2221603.92	594407.28	2221603.92	Аналитический метод	5	-
1278	594438.27	2221643.16	594438.27	2221643.16	Аналитический метод	5	-
1279	594469.25	2221682.40	594469.25	2221682.40	Аналитический метод	5	-
1280	594497.73	2221718.49	594497.73	2221718.49	Аналитический метод	5	-
1281	594495.42	2221725.45	594495.42	2221725.45	Аналитический метод	5	-
1267	594467.52	2221809.31	594467.52	2221809.31	Аналитический метод	5	-
1282	594396.34	2221485.15	594396.34	2221485.15	Аналитический метод	5	-
1283	594421.12	2221516.54	594421.12	2221516.54	Аналитический метод	5	-
1284	594445.90	2221547.93	594445.90	2221547.93	Аналитический метод	5	-
1285	594470.69	2221579.33	594470.69	2221579.33	Аналитический метод	5	-

2. Сведения о характерных точках границ объекта

Обозначение характерных точек границ	Существующие координаты, м		Измененные (уточненные) координаты, м		Метод определения координат характерной точки	Средняя квадратическая погрешность положения характерной точки (Mt), м	Описание обозначения точки на местности (при наличии)
	X	Y	X	Y			
1	2	3	4	5	6	7	8
1286	594495.47	2221610.72	594495.47	2221610.72	Аналитический метод	5	-
1287	594503.00	2221620.26	594503.00	2221620.26	Аналитический метод	5	-
1288	594503.66	2221655.21	594503.66	2221655.21	Аналитический метод	5	-
1289	594504.47	2221698.23	594504.47	2221698.23	Аналитический метод	5	-
1290	594503.40	2221701.45	594503.40	2221701.45	Аналитический метод	5	-
1291	594481.01	2221673.09	594481.01	2221673.09	Аналитический метод	5	-
1292	594456.23	2221641.70	594456.23	2221641.70	Аналитический метод	5	-
1293	594431.44	2221610.31	594431.44	2221610.31	Аналитический метод	5	-
1294	594406.66	2221578.92	594406.66	2221578.92	Аналитический метод	5	-
1295	594381.88	2221547.53	594381.88	2221547.53	Аналитический метод	5	-
1296	594357.09	2221516.13	594357.09	2221516.13	Аналитический метод	5	-
1282	594396.34	2221485.15	594396.34	2221485.15	Аналитический метод	5	-
1297	594186.91	2221631.38	594186.91	2221631.38	Аналитический метод	5	-
1298	594162.20	2221650.89	594162.20	2221650.89	Аналитический метод	5	-
1299	594151.63	2221659.24	594151.63	2221659.24	Аналитический метод	5	-
1300	594138.52	2221637.22	594138.52	2221637.22	Аналитический метод	5	-
1301	594124.64	2221613.92	594124.64	2221613.92	Аналитический метод	5	-
1302	594098.43	2221571.79	594098.43	2221571.79	Аналитический метод	5	-
1303	594070.15	2221526.32	594070.15	2221526.32	Аналитический метод	5	-
1304	594036.33	2221471.94	594036.33	2221471.94	Аналитический метод	5	-
1305	594032.10	2221465.14	594032.10	2221465.14	Аналитический метод	5	-
1306	594045.81	2221452.65	594045.81	2221452.65	Аналитический метод	5	-
1307	594051.68	2221460.09	594051.68	2221460.09	Аналитический метод	5	-
1308	594091.75	2221510.84	594091.75	2221510.84	Аналитический метод	5	-
1309	594125.75	2221553.90	594125.75	2221553.90	Аналитический метод	5	-

2. Сведения о характерных точках границ объекта

Обозначение характерных точек границ	Существующие координаты, м		Измененные (уточненные) координаты, м		Метод определения координат характерной точки	Средняя квадратическая погрешность положения характерной точки (Mt), м	Описание обозначения точки на местности (при наличии)
	X	Y	X	Y			
1	2	3	4	5	6	7	8
1310	594154.82	2221590.72	594154.82	2221590.72	Аналитический метод	5	-
1297	594186.91	2221631.38	594186.91	2221631.38	Аналитический метод	5	-
1311	594044.59	2221297.81	594044.59	2221297.81	Аналитический метод	5	-
1312	594075.57	2221337.05	594075.57	2221337.05	Аналитический метод	5	-
1313	594106.56	2221376.30	594106.56	2221376.30	Аналитический метод	5	-
1314	594137.54	2221415.54	594137.54	2221415.54	Аналитический метод	5	-
1315	594168.52	2221454.79	594168.52	2221454.79	Аналитический метод	5	-
1316	594199.50	2221494.03	594199.50	2221494.03	Аналитический метод	5	-
1317	594230.49	2221533.27	594230.49	2221533.27	Аналитический метод	5	-
1318	594261.47	2221572.52	594261.47	2221572.52	Аналитический метод	5	-
1319	594230.08	2221597.30	594230.08	2221597.30	Аналитический метод	5	-
1320	594198.69	2221622.08	594198.69	2221622.08	Аналитический метод	5	-
1321	594167.70	2221582.84	594167.70	2221582.84	Аналитический метод	5	-
1322	594136.72	2221543.60	594136.72	2221543.60	Аналитический метод	5	-
1323	594105.74	2221504.35	594105.74	2221504.35	Аналитический метод	5	-
1324	594074.76	2221465.11	594074.76	2221465.11	Аналитический метод	5	-
1325	594043.77	2221425.86	594043.77	2221425.86	Аналитический метод	5	-
1326	594012.79	2221386.62	594012.79	2221386.62	Аналитический метод	5	-
1327	593981.81	2221347.38	593981.81	2221347.38	Аналитический метод	5	-
1328	594013.20	2221322.59	594013.20	2221322.59	Аналитический метод	5	-
1311	594044.59	2221297.81	594044.59	2221297.81	Аналитический метод	5	-
1329	594207.57	2221244.80	594207.57	2221244.80	Аналитический метод	5	-
1330	594195.24	2221311.13	594195.24	2221311.13	Аналитический метод	5	-
1331	594163.52	2221270.95	594163.52	2221270.95	Аналитический метод	5	-
1332	594121.73	2221218.01	594121.73	2221218.01	Аналитический метод	5	-

2. Сведения о характерных точках границ объекта							
Обозначение характерных точек границ	Существующие координаты, м		Измененные (уточненные) координаты, м		Метод определения координат характерной точки	Средняя квадратическая погрешность положения характерной точки (Mt), м	Описание обозначения точки на местности (при наличии)
	X	Y	X	Y			
1	2	3	4	5	6	7	8
1333	594096.75	2221186.37	594096.75	2221186.37	Аналитический метод	5	-
1334	594087.52	2221174.68	594087.52	2221174.68	Аналитический метод	5	-
1335	594067.89	2221149.81	594067.89	2221149.81	Аналитический метод	5	-
1336	594087.83	2221125.33	594087.83	2221125.33	Аналитический метод	5	-
1337	594097.54	2221114.11	594097.54	2221114.11	Аналитический метод	5	-
1338	594108.03	2221123.13	594108.03	2221123.13	Аналитический метод	5	-
1339	594135.81	2221155.53	594135.81	2221155.53	Аналитический метод	5	-
1340	594158.29	2221188.76	594158.29	2221188.76	Аналитический метод	5	-
1341	594166.78	2221238.24	594166.78	2221238.24	Аналитический метод	5	-
1329	594207.57	2221244.80	594207.57	2221244.80	Аналитический метод	5	-
1342	594148.63	2221745.88	594148.63	2221745.88	Аналитический метод	5	-
1343	594145.51	2221745.54	594145.51	2221745.54	Аналитический метод	5	-
1344	594090.67	2221743.69	594090.67	2221743.69	Аналитический метод	5	-
1345	594064.51	2221689.17	594064.51	2221689.17	Аналитический метод	5	-
1346	593981.14	2221698.12	593981.14	2221698.12	Аналитический метод	5	-
1347	593894.74	2221707.91	593894.74	2221707.91	Аналитический метод	5	-
1348	593894.25	2221702.07	593894.25	2221702.07	Аналитический метод	5	-
1349	593891.97	2221676.72	593891.97	2221676.72	Аналитический метод	5	-
1350	593889.21	2221643.69	593889.21	2221643.69	Аналитический метод	5	-
1351	593888.03	2221625.75	593888.03	2221625.75	Аналитический метод	5	-
1352	593886.81	2221607.29	593886.81	2221607.29	Аналитический метод	5	-
1353	593881.90	2221568.65	593881.90	2221568.65	Аналитический метод	5	-
1354	593875.21	2221507.31	593875.21	2221507.31	Аналитический метод	5	-
1355	593881.24	2221505.79	593881.24	2221505.79	Аналитический метод	5	-
1356	593887.24	2221504.70	593887.24	2221504.70	Аналитический метод	5	-

2. Сведения о характерных точках границ объекта

Обозначение характерных точек границ	Существующие координаты, м		Измененные (уточненные) координаты, м		Метод определения координат характерной точки	Средняя квадратическая погрешность положения характерной точки (Mt), м	Описание обозначения точки на местности (при наличии)
	X	Y	X	Y			
1	2	3	4	5	6	7	8
1357	593909.47	2221500.57	593909.47	2221500.57	Аналитический метод	5	-
1358	593945.47	2221512.24	593945.47	2221512.24	Аналитический метод	5	-
1359	593956.64	2221493.81	593956.64	2221493.81	Аналитический метод	5	-
1360	593910.40	2221459.21	593910.40	2221459.21	Аналитический метод	5	-
1361	593848.61	2221398.04	593848.61	2221398.04	Аналитический метод	5	-
1362	593846.92	2221342.56	593846.92	2221342.56	Аналитический метод	5	-
1363	593833.88	2221226.69	593833.88	2221226.69	Аналитический метод	5	-
1364	593861.57	2221224.89	593861.57	2221224.89	Аналитический метод	5	-
1365	593879.69	2221239.28	593879.69	2221239.28	Аналитический метод	5	-
1366	593888.01	2221244.74	593888.01	2221244.74	Аналитический метод	5	-
1367	593907.00	2221262.66	593907.00	2221262.66	Аналитический метод	5	-
1368	593916.43	2221276.45	593916.43	2221276.45	Аналитический метод	5	-
1369	593931.52	2221305.07	593931.52	2221305.07	Аналитический метод	5	-
1370	593933.33	2221317.74	593933.33	2221317.74	Аналитический метод	5	-
1371	593928.61	2221360.00	593928.61	2221360.00	Аналитический метод	5	-
1372	593930.58	2221376.95	593930.58	2221376.95	Аналитический метод	5	-
1373	593943.87	2221424.89	593943.87	2221424.89	Аналитический метод	5	-
1374	593961.08	2221424.05	593961.08	2221424.05	Аналитический метод	5	-
1375	593966.94	2221428.42	593966.94	2221428.42	Аналитический метод	5	-
1376	593989.84	2221445.08	593989.84	2221445.08	Аналитический метод	5	-
1377	594018.61	2221458.13	594018.61	2221458.13	Аналитический метод	5	-
1378	594108.24	2221614.18	594108.24	2221614.18	Аналитический метод	5	-
1379	594153.90	2221705.20	594153.90	2221705.20	Аналитический метод	5	-
1380	594172.05	2221747.56	594172.05	2221747.56	Аналитический метод	5	-
1342	594148.63	2221745.88	594148.63	2221745.88	Аналитический метод	5	-

2. Сведения о характерных точках границ объекта

Обозначение характерных точек границ	Существующие координаты, м		Измененные (уточненные) координаты, м		Метод определения координат характерной точки	Средняя квадратическая погрешность положения характерной точки (Mt), м	Описание обозначения точки на местности (при наличии)
	X	Y	X	Y			
1	2	3	4	5	6	7	8
1381	594354.36	2221843.47	594354.36	2221843.47	Аналитический метод	5	-
1382	594323.67	2221874.17	594323.67	2221874.17	Аналитический метод	5	-
1383	594309.61	2221859.37	594309.61	2221859.37	Аналитический метод	5	-
1384	594284.80	2221827.99	594284.80	2221827.99	Аналитический метод	5	-
1385	594260.02	2221796.60	594260.02	2221796.60	Аналитический метод	5	-
1386	594235.24	2221765.21	594235.24	2221765.21	Аналитический метод	5	-
1387	594210.45	2221733.82	594210.45	2221733.82	Аналитический метод	5	-
1388	594185.67	2221702.43	594185.67	2221702.43	Аналитический метод	5	-
1389	594160.89	2221671.04	594160.89	2221671.04	Аналитический метод	5	-
1390	594196.21	2221643.15	594196.21	2221643.15	Аналитический метод	5	-
1391	594220.99	2221674.54	594220.99	2221674.54	Аналитический метод	5	-
1392	594245.77	2221705.94	594245.77	2221705.94	Аналитический метод	5	-
1393	594270.56	2221737.33	594270.56	2221737.33	Аналитический метод	5	-
1394	594295.34	2221768.72	594295.34	2221768.72	Аналитический метод	5	-
1395	594320.12	2221800.11	594320.12	2221800.11	Аналитический метод	5	-
1396	594344.91	2221831.50	594344.91	2221831.50	Аналитический метод	5	-
1381	594354.36	2221843.47	594354.36	2221843.47	Аналитический метод	5	-
1397	594119.15	2221238.95	594119.15	2221238.95	Аналитический метод	5	-
1398	594150.13	2221278.19	594150.13	2221278.19	Аналитический метод	5	-
1399	594181.11	2221317.44	594181.11	2221317.44	Аналитический метод	5	-
1400	594212.09	2221356.68	594212.09	2221356.68	Аналитический метод	5	-
1401	594243.08	2221395.92	594243.08	2221395.92	Аналитический метод	5	-
1402	594274.06	2221435.17	594274.06	2221435.17	Аналитический метод	5	-
1403	594305.04	2221474.41	594305.04	2221474.41	Аналитический метод	5	-
1404	594336.02	2221513.66	594336.02	2221513.66	Аналитический метод	5	-

2. Сведения о характерных точках границ объекта							
Обозначение характерных точек границ	Существующие координаты, м		Измененные (уточненные) координаты, м		Метод определения координат характерной точки	Средняя квадратическая погрешность положения характерной точки (Mt), м	Описание обозначения точки на местности (при наличии)
	X	Y	X	Y			
1	2	3	4	5	6	7	8
1405	594304.63	2221538.44	594304.63	2221538.44	Аналитический метод	5	-
1406	594273.24	2221563.22	594273.24	2221563.22	Аналитический метод	5	-
1407	594242.26	2221523.98	594242.26	2221523.98	Аналитический метод	5	-
1408	594211.28	2221484.73	594211.28	2221484.73	Аналитический метод	5	-
1409	594180.29	2221445.49	594180.29	2221445.49	Аналитический метод	5	-
1410	594149.31	2221406.25	594149.31	2221406.25	Аналитический метод	5	-
1411	594118.33	2221367.00	594118.33	2221367.00	Аналитический метод	5	-
1412	594087.35	2221327.76	594087.35	2221327.76	Аналитический метод	5	-
1413	594056.36	2221288.52	594056.36	2221288.52	Аналитический метод	5	-
1414	594087.76	2221263.73	594087.76	2221263.73	Аналитический метод	5	-
1397	594119.15	2221238.95	594119.15	2221238.95	Аналитический метод	5	-
1415	594215.81	2221282.57	594215.81	2221282.57	Аналитический метод	5	-
1416	594222.40	2221246.43	594222.40	2221246.43	Аналитический метод	5	-
1417	594269.94	2221254.03	594269.94	2221254.03	Аналитический метод	5	-
1418	594263.00	2221291.34	594263.00	2221291.34	Аналитический метод	5	-
1419	594255.69	2221330.66	594255.69	2221330.66	Аналитический метод	5	-
1420	594250.53	2221359.09	594250.53	2221359.09	Аналитический метод	5	-
1421	594288.94	2221385.25	594288.94	2221385.25	Аналитический метод	5	-
1422	594331.50	2221415.29	594331.50	2221415.29	Аналитический метод	5	-
1423	594352.92	2221430.15	594352.92	2221430.15	Аналитический метод	5	-
1424	594397.20	2221465.36	594397.20	2221465.36	Аналитический метод	5	-
1425	594387.04	2221473.38	594387.04	2221473.38	Аналитический метод	5	-
1426	594347.80	2221504.36	594347.80	2221504.36	Аналитический метод	5	-
1427	594323.01	2221472.97	594323.01	2221472.97	Аналитический метод	5	-
1428	594298.23	2221441.58	594298.23	2221441.58	Аналитический метод	5	-

2. Сведения о характерных точках границ объекта							
Обозначение характерных точек границ	Существующие координаты, м		Измененные (уточненные) координаты, м		Метод определения координат характерной точки	Средняя квадратическая погрешность положения характерной точки (Mt), м	Описание обозначения точки на местности (при наличии)
	X	Y	X	Y			
1	2	3	4	5	6	7	8
1429	594267.25	2221402.33	594267.25	2221402.33	Аналитический метод	5	-
1430	594247.06	2221376.76	594247.06	2221376.76	Аналитический метод	5	-
1431	594207.59	2221326.77	594207.59	2221326.77	Аналитический метод	5	-
1432	594208.50	2221321.89	594208.50	2221321.89	Аналитический метод	5	-
1415	594215.81	2221282.57	594215.81	2221282.57	Аналитический метод	5	-
1433	594270.76	2221584.29	594270.76	2221584.29	Аналитический метод	5	-
1434	594301.75	2221623.53	594301.75	2221623.53	Аналитический метод	5	-
1435	594332.73	2221662.78	594332.73	2221662.78	Аналитический метод	5	-
1436	594363.71	2221702.02	594363.71	2221702.02	Аналитический метод	5	-
1437	594394.69	2221741.27	594394.69	2221741.27	Аналитический метод	5	-
1438	594425.68	2221780.51	594425.68	2221780.51	Аналитический метод	5	-
1439	594461.88	2221826.34	594461.88	2221826.34	Аналитический метод	5	-
1440	594383.70	2221813.65	594383.70	2221813.65	Аналитический метод	5	-
1441	594362.89	2221830.08	594362.89	2221830.08	Аналитический метод	5	-
1442	594331.91	2221790.83	594331.91	2221790.83	Аналитический метод	5	-
1443	594300.93	2221751.59	594300.93	2221751.59	Аналитический метод	5	-
1444	594269.95	2221712.34	594269.95	2221712.34	Аналитический метод	5	-
1445	594238.96	2221673.10	594238.96	2221673.10	Аналитический метод	5	-
1446	594214.18	2221641.71	594214.18	2221641.71	Аналитический метод	5	-
1447	594207.98	2221633.86	594207.98	2221633.86	Аналитический метод	5	-
1448	594215.83	2221627.66	594215.83	2221627.66	Аналитический метод	5	-
1449	594239.37	2221609.07	594239.37	2221609.07	Аналитический метод	5	-
1433	594270.76	2221584.29	594270.76	2221584.29	Аналитический метод	5	-
1450	592193.02	2220569.85	592193.02	2220569.85	Аналитический метод	5	-
1451	592097.89	2220574.18	592097.89	2220574.18	Аналитический метод	5	-

2. Сведения о характерных точках границ объекта							
Обозначение характерных точек границ	Существующие координаты, м		Измененные (уточненные) координаты, м		Метод определения координат характерной точки	Средняя квадратическая погрешность положения характерной точки (Mt), м	Описание обозначения точки на местности (при наличии)
	X	Y	X	Y			
1	2	3	4	5	6	7	8
1452	592087.14	2220579.14	592087.14	2220579.14	Аналитический метод	5	-
1453	592069.82	2220580.52	592069.82	2220580.52	Аналитический метод	5	-
1454	592053.32	2220581.60	592053.32	2220581.60	Аналитический метод	5	-
1455	592055.88	2220556.39	592055.88	2220556.39	Аналитический метод	5	-
1456	592063.08	2220524.15	592063.08	2220524.15	Аналитический метод	5	-
1457	592065.88	2220511.62	592065.88	2220511.62	Аналитический метод	5	-
1458	592074.29	2220224.47	592074.29	2220224.47	Аналитический метод	5	-
1459	592094.65	2220234.10	592094.65	2220234.10	Аналитический метод	5	-
1460	592118.56	2220247.60	592118.56	2220247.60	Аналитический метод	5	-
1461	592144.50	2220263.81	592144.50	2220263.81	Аналитический метод	5	-
1462	592149.85	2220268.95	592149.85	2220268.95	Аналитический метод	5	-
1463	592168.10	2220291.28	592168.10	2220291.28	Аналитический метод	5	-
1464	592173.91	2220321.45	592173.91	2220321.45	Аналитический метод	5	-
1465	592188.67	2220492.25	592188.67	2220492.25	Аналитический метод	5	-
1450	592193.02	2220569.85	592193.02	2220569.85	Аналитический метод	5	-
1466	592714.35	2220734.55	592714.35	2220734.55	Аналитический метод	5	-
1467	592753.60	2220784.71	592753.60	2220784.71	Аналитический метод	5	-
1468	592742.68	2220797.88	592742.68	2220797.88	Аналитический метод	5	-
1469	592719.10	2220828.56	592719.10	2220828.56	Аналитический метод	5	-
1470	592700.04	2220855.39	592700.04	2220855.39	Аналитический метод	5	-
1471	592689.01	2220871.11	592689.01	2220871.11	Аналитический метод	5	-
1472	592683.48	2220877.89	592683.48	2220877.89	Аналитический метод	5	-
1473	592674.62	2220888.73	592674.62	2220888.73	Аналитический метод	5	-
1474	592647.78	2220918.97	592647.78	2220918.97	Аналитический метод	5	-
1475	592630.69	2220936.15	592630.69	2220936.15	Аналитический метод	5	-

2. Сведения о характерных точках границ объекта							
Обозначение характерных точек границ	Существующие координаты, м		Измененные (уточненные) координаты, м		Метод определения координат характерной точки	Средняя квадратическая погрешность положения характерной точки (Mt), м	Описание обозначения точки на местности (при наличии)
	X	Y	X	Y			
1	2	3	4	5	6	7	8
1476	592649.25	2220954.28	592649.25	2220954.28	Аналитический метод	5	-
1477	592625.21	2220983.89	592625.21	2220983.89	Аналитический метод	5	-
1478	592602.05	2221003.77	592602.05	2221003.77	Аналитический метод	5	-
1479	592593.27	2221011.21	592593.27	2221011.21	Аналитический метод	5	-
1480	592520.17	2221073.42	592520.17	2221073.42	Аналитический метод	5	-
1481	592500.63	2221088.05	592500.63	2221088.05	Аналитический метод	5	-
1482	592398.83	2221168.31	592398.83	2221168.31	Аналитический метод	5	-
1483	592383.13	2221180.24	592383.13	2221180.24	Аналитический метод	5	-
1484	592380.60	2221177.09	592380.60	2221177.09	Аналитический метод	5	-
1485	592361.91	2221154.53	592361.91	2221154.53	Аналитический метод	5	-
1486	592338.52	2221125.87	592338.52	2221125.87	Аналитический метод	5	-
1487	592331.25	2221117.30	592331.25	2221117.30	Аналитический метод	5	-
1488	592348.52	2221102.34	592348.52	2221102.34	Аналитический метод	5	-
1489	592461.37	2220999.72	592461.37	2220999.72	Аналитический метод	5	-
1490	592506.32	2220953.22	592506.32	2220953.22	Аналитический метод	5	-
1491	592586.03	2220871.65	592586.03	2220871.65	Аналитический метод	5	-
1492	592647.91	2220807.46	592647.91	2220807.46	Аналитический метод	5	-
1493	592654.75	2220799.23	592654.75	2220799.23	Аналитический метод	5	-
1494	592669.38	2220782.40	592669.38	2220782.40	Аналитический метод	5	-
1466	592714.35	2220734.55	592714.35	2220734.55	Аналитический метод	5	-
1495	592621.17	2220782.07	592621.17	2220782.07	Аналитический метод	5	-
1496	592624.07	2220785.00	592624.07	2220785.00	Аналитический метод	5	-
1497	592627.09	2220786.55	592627.09	2220786.55	Аналитический метод	5	-
1498	592626.20	2220788.46	592626.20	2220788.46	Аналитический метод	5	-
1499	592634.63	2220793.61	592634.63	2220793.61	Аналитический метод	5	-

2. Сведения о характерных точках границ объекта

Обозначение характерных точек границ	Существующие координаты, м		Измененные (уточненные) координаты, м		Метод определения координат характерной точки	Средняя квадратическая погрешность положения характерной точки (Mt), м	Описание обозначения точки на местности (при наличии)
	X	Y	X	Y			
1	2	3	4	5	6	7	8
1500	592607.51	2220823.66	592607.51	2220823.66	Аналитический метод	5	-
1501	592543.81	2220894.69	592543.81	2220894.69	Аналитический метод	5	-
1502	592497.24	2220938.65	592497.24	2220938.65	Аналитический метод	5	-
1503	592309.98	2221119.54	592309.98	2221119.54	Аналитический метод	5	-
1504	592316.26	2221128.22	592316.26	2221128.22	Аналитический метод	5	-
1505	592121.62	2221308.09	592121.62	2221308.09	Аналитический метод	5	-
1506	592095.36	2221278.45	592095.36	2221278.45	Аналитический метод	5	-
1507	592155.54	2221207.57	592155.54	2221207.57	Аналитический метод	5	-
1508	592168.52	2220807.17	592168.52	2220807.17	Аналитический метод	5	-
1509	592329.61	2220986.43	592329.61	2220986.43	Аналитический метод	5	-
1510	592348.13	2220961.48	592348.13	2220961.48	Аналитический метод	5	-
1511	592370.10	2220934.11	592370.10	2220934.11	Аналитический метод	5	-
1512	592386.53	2220914.90	592386.53	2220914.90	Аналитический метод	5	-
1513	592404.90	2220897.05	592404.90	2220897.05	Аналитический метод	5	-
1514	592434.84	2220868.66	592434.84	2220868.66	Аналитический метод	5	-
1515	592528.53	2220779.98	592528.53	2220779.98	Аналитический метод	5	-
1516	592551.51	2220758.49	592551.51	2220758.49	Аналитический метод	5	-
1517	592572.79	2220739.62	592572.79	2220739.62	Аналитический метод	5	-
1518	592580.35	2220740.89	592580.35	2220740.89	Аналитический метод	5	-
1495	592621.17	2220782.07	592621.17	2220782.07	Аналитический метод	5	-
1519	593210.97	2220821.13	593210.97	2220821.13	Аналитический метод	5	-
1520	593220.02	2220862.36	593220.02	2220862.36	Аналитический метод	5	-
1521	593229.09	2220903.65	593229.09	2220903.65	Аналитический метод	5	-
1522	593180.35	2220914.50	593180.35	2220914.50	Аналитический метод	5	-
1523	593155.98	2220919.91	593155.98	2220919.91	Аналитический метод	5	-

2. Сведения о характерных точках границ объекта							
Обозначение характерных точек границ	Существующие координаты, м		Измененные (уточненные) координаты, м		Метод определения координат характерной точки	Средняя квадратическая погрешность положения характерной точки (Mt), м	Описание обозначения точки на местности (при наличии)
	X	Y	X	Y			
1	2	3	4	5	6	7	8
1524	593131.64	2220925.33	593131.64	2220925.33	Аналитический метод	5	-
1525	593122.49	2220883.75	593122.49	2220883.75	Аналитический метод	5	-
1526	593112.58	2220838.68	593112.58	2220838.68	Аналитический метод	5	-
1527	593161.95	2220829.88	593161.95	2220829.88	Аналитический метод	5	-
1519	593210.97	2220821.13	593210.97	2220821.13	Аналитический метод	5	-
1528	593231.64	2220915.35	593231.64	2220915.35	Аналитический метод	5	-
1529	593238.04	2220944.65	593238.04	2220944.65	Аналитический метод	5	-
1530	593244.44	2220973.96	593244.44	2220973.96	Аналитический метод	5	-
1531	593250.84	2221003.28	593250.84	2221003.28	Аналитический метод	5	-
1532	593254.34	2221019.40	593254.34	2221019.40	Аналитический метод	5	-
1533	593209.46	2221048.17	593209.46	2221048.17	Аналитический метод	5	-
1534	593170.61	2221073.09	593170.61	2221073.09	Аналитический метод	5	-
1535	593163.28	2221069.10	593163.28	2221069.10	Аналитический метод	5	-
1536	593153.48	2221024.60	593153.48	2221024.60	Аналитический метод	5	-
1537	593147.03	2220995.30	593147.03	2220995.30	Аналитический метод	5	-
1538	593140.58	2220966.01	593140.58	2220966.01	Аналитический метод	5	-
1539	593134.14	2220936.71	593134.14	2220936.71	Аналитический метод	5	-
1540	593182.86	2220926.04	593182.86	2220926.04	Аналитический метод	5	-
1528	593231.64	2220915.35	593231.64	2220915.35	Аналитический метод	5	-
1541	593013.72	2220493.84	593013.72	2220493.84	Аналитический метод	5	-
1542	593055.18	2220560.52	593055.18	2220560.52	Аналитический метод	5	-
1543	592982.24	2220607.95	592982.24	2220607.95	Аналитический метод	5	-
1544	592959.52	2220623.13	592959.52	2220623.13	Аналитический метод	5	-
1545	592912.04	2220654.55	592912.04	2220654.55	Аналитический метод	5	-
1546	592876.95	2220677.31	592876.95	2220677.31	Аналитический метод	5	-

2. Сведения о характерных точках границ объекта							
Обозначение характерных точек границ	Существующие координаты, м		Измененные (уточненные) координаты, м		Метод определения координат характерной точки	Средняя квадратическая погрешность положения характерной точки (Mt), м	Описание обозначения точки на местности (при наличии)
	X	Y	X	Y			
1	2	3	4	5	6	7	8
1547	592847.37	2220696.71	592847.37	2220696.71	Аналитический метод	5	-
1548	592818.58	2220670.06	592818.58	2220670.06	Аналитический метод	5	-
1549	592795.76	2220641.75	592795.76	2220641.75	Аналитический метод	5	-
1550	592840.82	2220609.44	592840.82	2220609.44	Аналитический метод	5	-
1551	592870.87	2220590.16	592870.87	2220590.16	Аналитический метод	5	-
1552	592887.60	2220578.73	592887.60	2220578.73	Аналитический метод	5	-
1553	592893.87	2220575.50	592893.87	2220575.50	Аналитический метод	5	-
1554	592917.32	2220560.41	592917.32	2220560.41	Аналитический метод	5	-
1555	592940.20	2220545.55	592940.20	2220545.55	Аналитический метод	5	-
1556	592942.22	2220543.48	592942.22	2220543.48	Аналитический метод	5	-
1557	592965.54	2220528.15	592965.54	2220528.15	Аналитический метод	5	-
1541	593013.72	2220493.84	593013.72	2220493.84	Аналитический метод	5	-
1558	593075.52	2220335.65	593075.52	2220335.65	Аналитический метод	5	-
1559	593111.86	2220357.00	593111.86	2220357.00	Аналитический метод	5	-
1560	593092.35	2220382.03	593092.35	2220382.03	Аналитический метод	5	-
1561	593061.96	2220420.14	593061.96	2220420.14	Аналитический метод	5	-
1562	593027.57	2220454.51	593027.57	2220454.51	Аналитический метод	5	-
1563	592894.60	2220539.86	592894.60	2220539.86	Аналитический метод	5	-
1564	592794.64	2220603.76	592794.64	2220603.76	Аналитический метод	5	-
1565	592778.03	2220615.44	592778.03	2220615.44	Аналитический метод	5	-
1566	592746.63	2220584.32	592746.63	2220584.32	Аналитический метод	5	-
1567	592745.69	2220559.74	592745.69	2220559.74	Аналитический метод	5	-
1568	592759.21	2220550.01	592759.21	2220550.01	Аналитический метод	5	-
1569	592808.50	2220513.10	592808.50	2220513.10	Аналитический метод	5	-
1570	592868.14	2220476.79	592868.14	2220476.79	Аналитический метод	5	-

2. Сведения о характерных точках границ объекта							
Обозначение характерных точек границ	Существующие координаты, м		Измененные (уточненные) координаты, м		Метод определения координат характерной точки	Средняя квадратическая погрешность положения характерной точки (Mt), м	Описание обозначения точки на местности (при наличии)
	X	Y	X	Y			
1	2	3	4	5	6	7	8
1571	592899.81	2220453.72	592899.81	2220453.72	Аналитический метод	5	-
1572	592924.04	2220437.79	592924.04	2220437.79	Аналитический метод	5	-
1573	592949.10	2220420.54	592949.10	2220420.54	Аналитический метод	5	-
1574	592959.86	2220413.33	592959.86	2220413.33	Аналитический метод	5	-
1575	592996.29	2220387.21	592996.29	2220387.21	Аналитический метод	5	-
1576	592999.85	2220384.91	592999.85	2220384.91	Аналитический метод	5	-
1577	593006.55	2220380.84	593006.55	2220380.84	Аналитический метод	5	-
1558	593075.52	2220335.65	593075.52	2220335.65	Аналитический метод	5	-
1578	592952.39	2220867.31	592952.39	2220867.31	Аналитический метод	5	-
1579	592992.16	2220860.20	592992.16	2220860.20	Аналитический метод	5	-
1580	593021.72	2220854.92	593021.72	2220854.92	Аналитический метод	5	-
1581	593061.13	2220847.88	593061.13	2220847.88	Аналитический метод	5	-
1582	593100.53	2220840.84	593100.53	2220840.84	Аналитический метод	5	-
1583	593105.33	2220862.63	593105.33	2220862.63	Аналитический метод	5	-
1584	593110.14	2220884.42	593110.14	2220884.42	Аналитический метод	5	-
1585	593119.75	2220927.98	593119.75	2220927.98	Аналитический метод	5	-
1586	593080.71	2220936.66	593080.71	2220936.66	Аналитический метод	5	-
1587	593041.66	2220945.36	593041.66	2220945.36	Аналитический метод	5	-
1588	593018.33	2220950.55	593018.33	2220950.55	Аналитический метод	5	-
1589	592981.14	2220909.69	592981.14	2220909.69	Аналитический метод	5	-
1590	592955.53	2220881.57	592955.53	2220881.57	Аналитический метод	5	-
1578	592952.39	2220867.31	592952.39	2220867.31	Аналитический метод	5	-
1591	593065.21	2220578.32	593065.21	2220578.32	Аналитический метод	5	-
1592	593086.31	2220612.72	593086.31	2220612.72	Аналитический метод	5	-
1593	593093.63	2220623.85	593093.63	2220623.85	Аналитический метод	5	-

2. Сведения о характерных точках границ объекта							
Обозначение характерных точек границ	Существующие координаты, м		Измененные (уточненные) координаты, м		Метод определения координат характерной точки	Средняя квадратическая погрешность положения характерной точки (Mt), м	Описание обозначения точки на местности (при наличии)
	X	Y	X	Y			
1	2	3	4	5	6	7	8
1594	593109.45	2220648.62	593109.45	2220648.62	Аналитический метод	5	-
1595	593060.46	2220678.32	593060.46	2220678.32	Аналитический метод	5	-
1596	593036.93	2220694.13	593036.93	2220694.13	Аналитический метод	5	-
1597	592987.63	2220723.25	592987.63	2220723.25	Аналитический метод	5	-
1598	592981.88	2220727.07	592981.88	2220727.07	Аналитический метод	5	-
1599	592977.64	2220729.92	592977.64	2220729.92	Аналитический метод	5	-
1600	592974.12	2220732.23	592974.12	2220732.23	Аналитический метод	5	-
1601	592960.81	2220741.02	592960.81	2220741.02	Аналитический метод	5	-
1602	592938.94	2220754.44	592938.94	2220754.44	Аналитический метод	5	-
1603	592897.50	2220735.56	592897.50	2220735.56	Аналитический метод	5	-
1604	592868.70	2220710.28	592868.70	2220710.28	Аналитический метод	5	-
1605	592868.66	2220704.36	592868.66	2220704.36	Аналитический метод	5	-
1606	592898.99	2220685.67	592898.99	2220685.67	Аналитический метод	5	-
1591	593065.21	2220578.32	593065.21	2220578.32	Аналитический метод	5	-
1607	593119.01	2220663.47	593119.01	2220663.47	Аналитический метод	5	-
1608	593130.71	2220682.71	593130.71	2220682.71	Аналитический метод	5	-
1609	593134.42	2220689.14	593134.42	2220689.14	Аналитический метод	5	-
1610	593143.12	2220704.60	593143.12	2220704.60	Аналитический метод	5	-
1611	593148.57	2220713.43	593148.57	2220713.43	Аналитический метод	5	-
1612	593078.10	2220759.45	593078.10	2220759.45	Аналитический метод	5	-
1613	592988.59	2220771.32	592988.59	2220771.32	Аналитический метод	5	-
1614	592969.27	2220760.34	592969.27	2220760.34	Аналитический метод	5	-
1615	593024.53	2220726.03	593024.53	2220726.03	Аналитический метод	5	-
1616	593092.91	2220679.53	593092.91	2220679.53	Аналитический метод	5	-
1607	593119.01	2220663.47	593119.01	2220663.47	Аналитический метод	5	-

2. Сведения о характерных точках границ объекта

Обозначение характерных точек границ	Существующие координаты, м		Измененные (уточненные) координаты, м		Метод определения координат характерной точки	Средняя квадратическая погрешность положения характерной точки (Mt), м	Описание обозначения точки на местности (при наличии)
	X	Y	X	Y			
1	2	3	4	5	6	7	8
1617	593015.50	2220962.68	593015.50	2220962.68	Аналитический метод	5	-
1618	593092.95	2220945.73	593092.95	2220945.73	Аналитический метод	5	-
1619	593122.25	2220939.32	593122.25	2220939.32	Аналитический метод	5	-
1620	593133.00	2220988.15	593133.00	2220988.15	Аналитический метод	5	-
1621	593144.56	2221040.55	593144.56	2221040.55	Аналитический метод	5	-
1622	593149.17	2221061.43	593149.17	2221061.43	Аналитический метод	5	-
1623	593120.92	2221046.08	593120.92	2221046.08	Аналитический метод	5	-
1624	593065.11	2221006.53	593065.11	2221006.53	Аналитический метод	5	-
1625	593061.94	2221003.73	593061.94	2221003.73	Аналитический метод	5	-
1617	593015.50	2220962.68	593015.50	2220962.68	Аналитический метод	5	-
1626	593221.91	2220814.62	593221.91	2220814.62	Аналитический метод	5	-
1627	593262.87	2220798.02	593262.87	2220798.02	Аналитический метод	5	-
1628	593290.14	2220806.00	593290.14	2220806.00	Аналитический метод	5	-
1629	593307.41	2220826.50	593307.41	2220826.50	Аналитический метод	5	-
1630	593318.83	2220832.41	593318.83	2220832.41	Аналитический метод	5	-
1631	593322.25	2220847.23	593322.25	2220847.23	Аналитический метод	5	-
1632	593330.14	2220881.34	593330.14	2220881.34	Аналитический метод	5	-
1633	593285.68	2220891.15	593285.68	2220891.15	Аналитический метод	5	-
1634	593241.06	2220900.95	593241.06	2220900.95	Аналитический метод	5	-
1635	593233.49	2220866.82	593233.49	2220866.82	Аналитический метод	5	-
1636	593227.63	2220840.46	593227.63	2220840.46	Аналитический метод	5	-
1626	593221.91	2220814.62	593221.91	2220814.62	Аналитический метод	5	-
1637	593348.16	2220959.23	593348.16	2220959.23	Аналитический метод	5	-
1638	593306.72	2220985.81	593306.72	2220985.81	Аналитический метод	5	-
1639	593265.73	2221012.09	593265.73	2221012.09	Аналитический метод	5	-

2. Сведения о характерных точках границ объекта							
Обозначение характерных точек границ	Существующие координаты, м		Измененные (уточненные) координаты, м		Метод определения координат характерной точки	Средняя квадратическая погрешность положения характерной точки (Mt), м	Описание обозначения точки на местности (при наличии)
	X	Y	X	Y			
1	2	3	4	5	6	7	8
1640	593251.25	2220946.88	593251.25	2220946.88	Аналитический метод	5	-
1641	593243.68	2220912.71	593243.68	2220912.71	Аналитический метод	5	-
1642	593288.29	2220902.86	593288.29	2220902.86	Аналитический метод	5	-
1643	593332.84	2220893.04	593332.84	2220893.04	Аналитический метод	5	-
1644	593340.74	2220927.14	593340.74	2220927.14	Аналитический метод	5	-
1637	593348.16	2220959.23	593348.16	2220959.23	Аналитический метод	5	-
1645	593173.16	2220706.62	593173.16	2220706.62	Аналитический метод	5	-
1646	593098.43	2220590.82	593098.43	2220590.82	Аналитический метод	5	-
1647	593076.67	2220560.75	593076.67	2220560.75	Аналитический метод	5	-
1648	593061.76	2220535.38	593061.76	2220535.38	Аналитический метод	5	-
1649	593046.17	2220510.30	593046.17	2220510.30	Аналитический метод	5	-
1650	593030.40	2220484.82	593030.40	2220484.82	Аналитический метод	5	-
1651	593071.80	2220444.43	593071.80	2220444.43	Аналитический метод	5	-
1652	593094.65	2220475.77	593094.65	2220475.77	Аналитический метод	5	-
1653	593114.63	2220503.84	593114.63	2220503.84	Аналитический метод	5	-
1654	593100.79	2220513.45	593100.79	2220513.45	Аналитический метод	5	-
1655	593115.48	2220535.72	593115.48	2220535.72	Аналитический метод	5	-
1656	593135.72	2220567.21	593135.72	2220567.21	Аналитический метод	5	-
1657	593156.78	2220600.05	593156.78	2220600.05	Аналитический метод	5	-
1658	593178.85	2220634.32	593178.85	2220634.32	Аналитический метод	5	-
1659	593232.84	2220600.05	593232.84	2220600.05	Аналитический метод	5	-
1660	593291.37	2220692.29	593291.37	2220692.29	Аналитический метод	5	-
1645	593173.16	2220706.62	593173.16	2220706.62	Аналитический метод	5	-
1661	593403.71	2220874.19	593403.71	2220874.19	Аналитический метод	5	-
1662	593393.63	2220922.45	593393.63	2220922.45	Аналитический метод	5	-

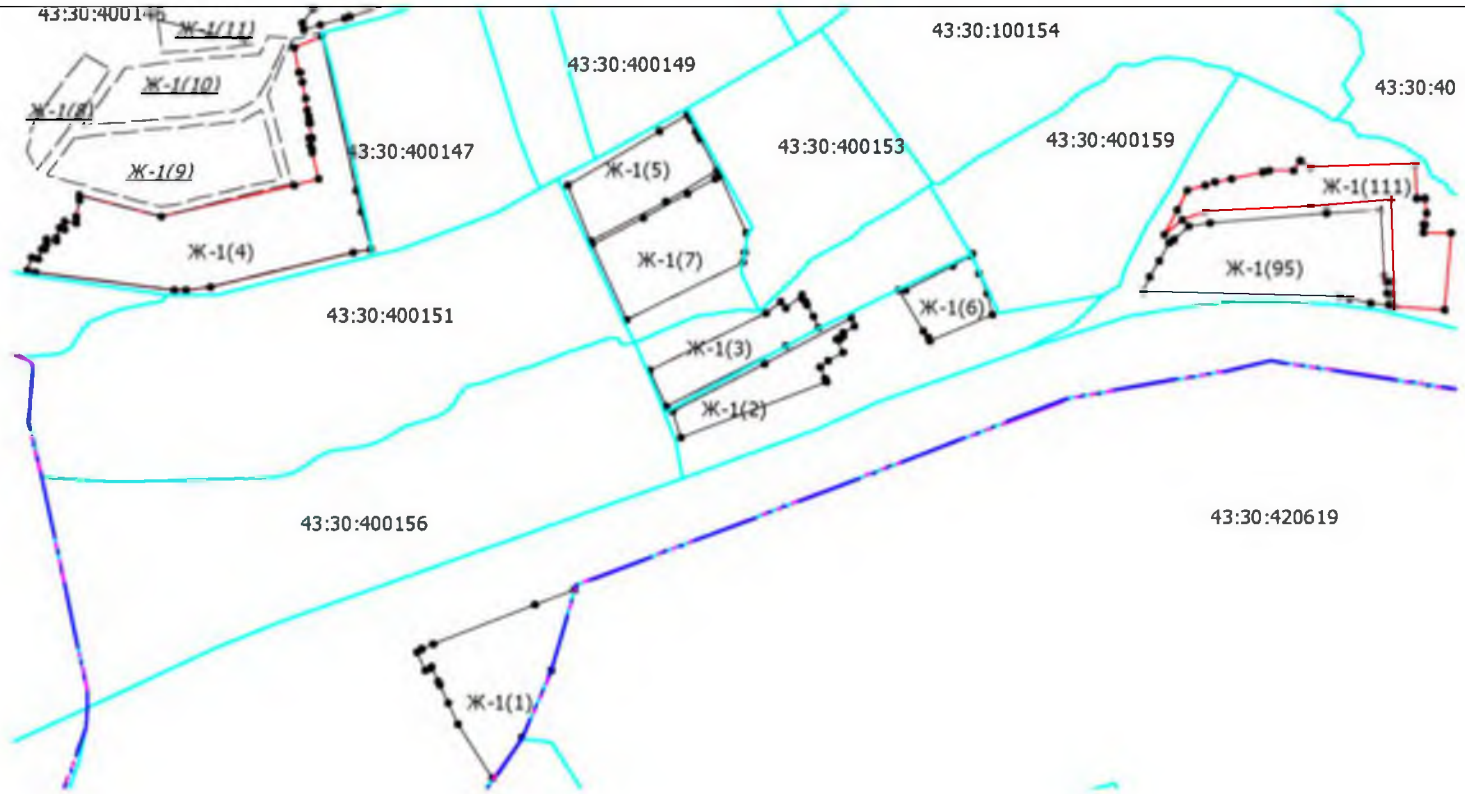
2. Сведения о характерных точках границ объекта

Обозначение характерных точек границ	Существующие координаты, м		Измененные (уточненные) координаты, м		Метод определения координат характерной точки	Средняя квадратическая погрешность положения характерной точки (Mt), м	Описание обозначения точки на местности (при наличии)
	X	Y	X	Y			
1	2	3	4	5	6	7	8
1663	593391.80	2220931.24	593391.80	2220931.24	Аналитический метод	5	-
1664	593358.76	2220952.43	593358.76	2220952.43	Аналитический метод	5	-
1665	593344.46	2220889.97	593344.46	2220889.97	Аналитический метод	5	-
1661	593403.71	2220874.19	593403.71	2220874.19	Аналитический метод	5	-
1666	592981.58	2220267.80	592981.58	2220267.80	Аналитический метод	5	-
1667	593021.30	2220300.60	593021.30	2220300.60	Аналитический метод	5	-
1668	593055.80	2220324.00	593055.80	2220324.00	Аналитический метод	5	-
1669	592988.82	2220371.32	592988.82	2220371.32	Аналитический метод	5	-
1670	592956.87	2220391.75	592956.87	2220391.75	Аналитический метод	5	-
1671	592929.02	2220411.35	592929.02	2220411.35	Аналитический метод	5	-
1672	592905.25	2220430.10	592905.25	2220430.10	Аналитический метод	5	-
1673	592844.09	2220467.71	592844.09	2220467.71	Аналитический метод	5	-
1674	592828.74	2220479.21	592828.74	2220479.21	Аналитический метод	5	-
1675	592800.10	2220501.19	592800.10	2220501.19	Аналитический метод	5	-
1676	592756.96	2220529.72	592756.96	2220529.72	Аналитический метод	5	-
1677	592736.14	2220501.56	592736.14	2220501.56	Аналитический метод	5	-
1678	592759.24	2220479.53	592759.24	2220479.53	Аналитический метод	5	-
1679	592753.75	2220471.35	592753.75	2220471.35	Аналитический метод	5	-
1680	592767.15	2220462.11	592767.15	2220462.11	Аналитический метод	5	-
1681	592769.91	2220458.21	592769.91	2220458.21	Аналитический метод	5	-
1682	592776.59	2220454.22	592776.59	2220454.22	Аналитический метод	5	-
1683	592786.20	2220446.86	592786.20	2220446.86	Аналитический метод	5	-
1684	592835.36	2220414.40	592835.36	2220414.40	Аналитический метод	5	-
1685	592896.03	2220368.11	592896.03	2220368.11	Аналитический метод	5	-
1686	592904.59	2220361.20	592904.59	2220361.20	Аналитический метод	5	-

2. Сведения о характерных точках границ объекта							
Обозначение характерных точек границ	Существующие координаты, м		Измененные (уточненные) координаты, м		Метод определения координат характерной точки	Средняя квадратическая погрешность положения характерной точки (Mt), м	Описание обозначения точки на местности (при наличии)
	X	Y	X	Y			
1	2	3	4	5	6	7	8
1687	592911.27	2220353.78	592911.27	2220353.78	Аналитический метод	5	-
1688	592935.80	2220327.65	592935.80	2220327.65	Аналитический метод	5	-
1689	592950.40	2220312.65	592950.40	2220312.65	Аналитический метод	5	-
1690	592943.14	2220305.57	592943.14	2220305.57	Аналитический метод	5	-
1666	592981.58	2220267.80	592981.58	2220267.80	Аналитический метод	5	-
1691	-	-	592264.21	2220453.85	Аналитический метод	5	-
1692	-	-	592253.95	2220468.62	Аналитический метод	5	-
1693	-	-	592258.81	2220621.69	Аналитический метод	5	-
1694	-	-	592209.81	2220622.32	Аналитический метод	5	-
1695	-	-	592210.39	2220636.04	Аналитический метод	5	-
1696	-	-	592188.40	2220636.85	Аналитический метод	5	-
1697	-	-	592171.20	2220635.74	Аналитический метод	5	-
1698	-	-	592171.58	2220632.97	Аналитический метод	5	-
1699	-	-	592160.35	2220632.58	Аналитический метод	5	-
1700	-	-	592160.30	2220672.73	Аналитический метод	5	-
1701	-	-	592046.08	2220664.37	Аналитический метод	5	-
1702	-	-	592052.70	2220590.13	Аналитический метод	5	-
1703	-	-	592207.21	2220583.88	Аналитический метод	5	-
1704	-	-	592197.32	2220468.39	Аналитический метод	5	-
1705	-	-	592191.33	2220315.92	Аналитический метод	5	-
1706	-	-	592178.45	2220281.57	Аналитический метод	5	-
1707	-	-	592157.81	2220256.79	Аналитический метод	5	-
1708	-	-	592193.10	2220274.42	Аналитический метод	5	-
1709	-	-	592221.28	2220289.08	Аналитический метод	5	-
1710	-	-	592229.46	2220315.82	Аналитический метод	5	-

Раздел 4

План границ объекта



Масштаб 1: 9000

Используемые условные знаки и обозначения:

- вновь образованная часть границы зоны, сведения о которой достаточны для определения её местоположения;
- существующая часть границы зоны, сведения о которой достаточны для определения её местоположения;
- граница территориального образования;
- граница для формирования квартала;
- н1 — обозначение характерной точки границы, сведения о которой позволяют однозначно определить её местоположение на местности;

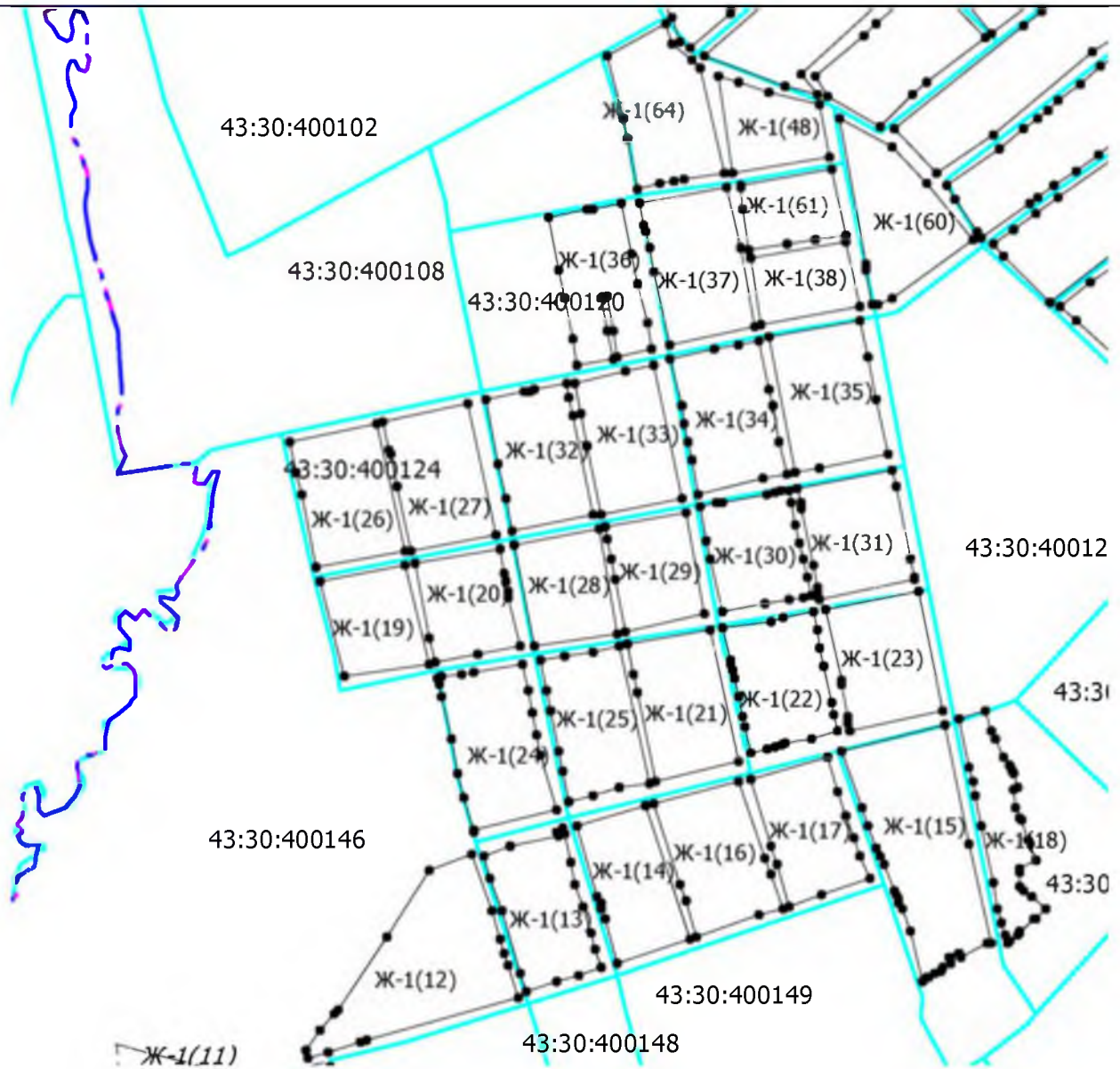
Подпись _____

Дата "15" 02 2024 г.

Место для отг... (при наличии) лица, составившего описание местоположения объекта



План границ объекта



Масштаб 1: 4000

Используемые условные знаки и обозначения:

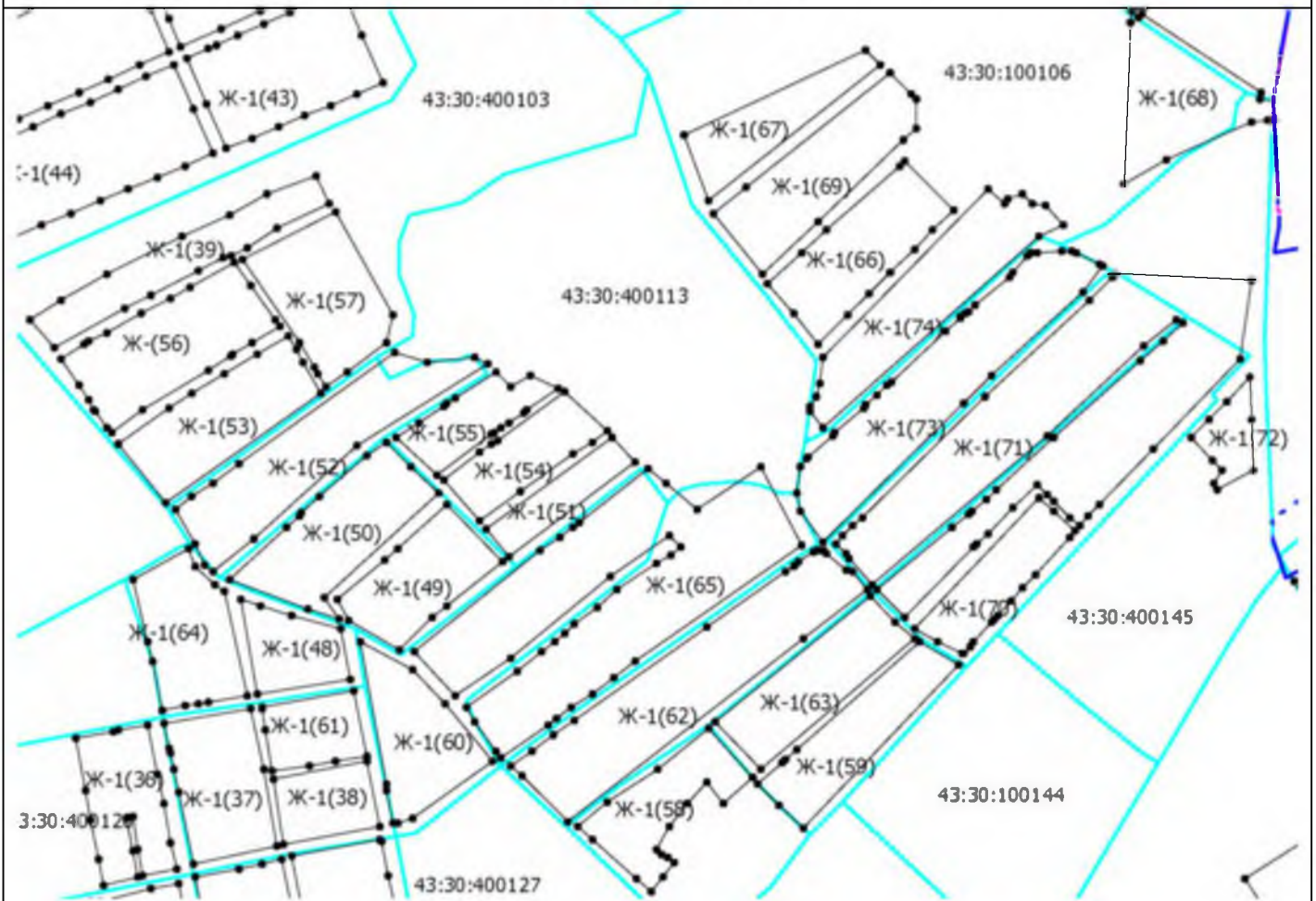
- вновь образованная часть границы зоны, сведения о которой достаточны для определения её местоположения;
- существующая часть границы зоны, сведения о которой достаточны для определения её местоположения;
- - - граница первоначального образования;
- граница квартала;
- n1 местность характерной точки границы, сведения о которой позволяют однозначно определить её местоположение на местности.

Подпись _____ Дата "15" 02 2024 г.

Место для отрисовки (при наличии) лица, составившего описание местоположения объекта



План границ объекта



Масштаб 1: 7000

Используемые условные знаки и обозначения:

- вновь образованная часть границы зоны, сведения о которой достаточны для определения её местоположения;
- существующая часть границы зоны, сведения о которой достаточны для определения её местоположения;
- ... граница территориального образования;
- граница квартала;
- н1 — обозначение характерной точки границы, сведения о которой позволяют однозначно определить её местоположение на местности.

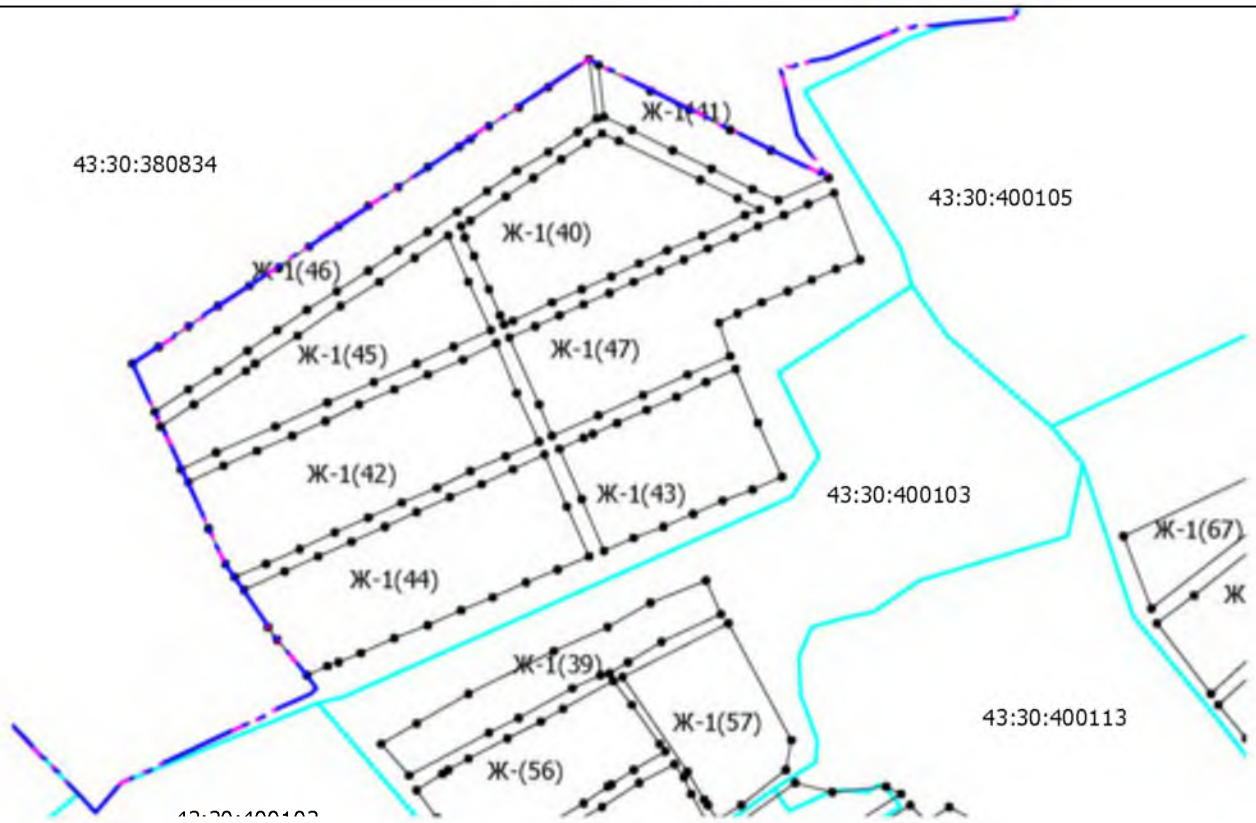
Подпись: 

Дата "15" 02 2024 г.

Место для отрисовки (при наличии) лица, составившего описание местоположения объекта



План границ объекта



Масштаб 1: 7000

Используемые условные знаки и обозначения:

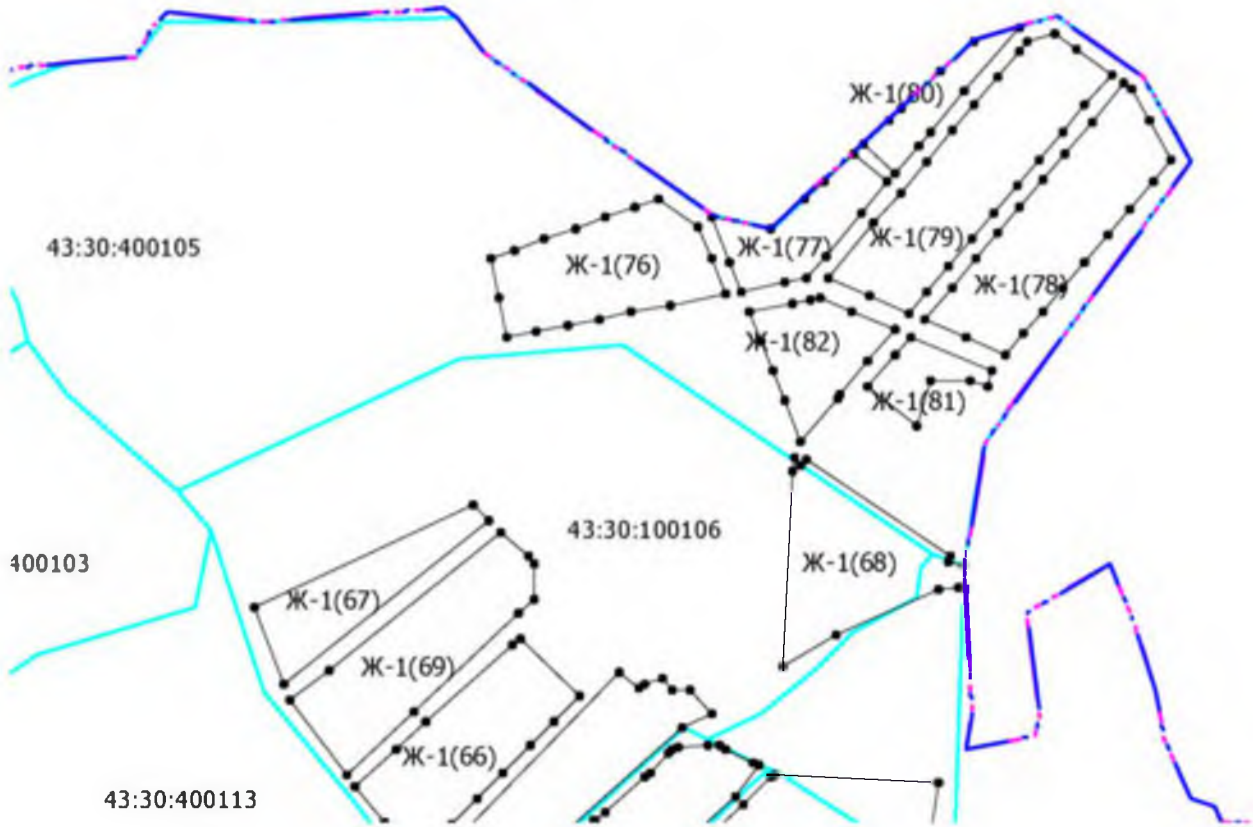
- вновь образованная часть границы зоны, сведения о которой достаточны для определения её местоположения;
- существующая часть границы зоны, сведения о которой достаточны для определения её местоположения;
- - - граница первоначального образования;
- граница квартала;
- n1 — отличительная характеристика точки границы, сведения о которой позволяют однозначно определить её местоположение на местности.

Подпись _____ Дата "15" __02__ 2024__ г.

Место для отписки (если в силу наличия) лица, составившего описание местоположения объекта



План границ объекта



Масштаб 1: 7000

Используемые условные знаки и обозначения:

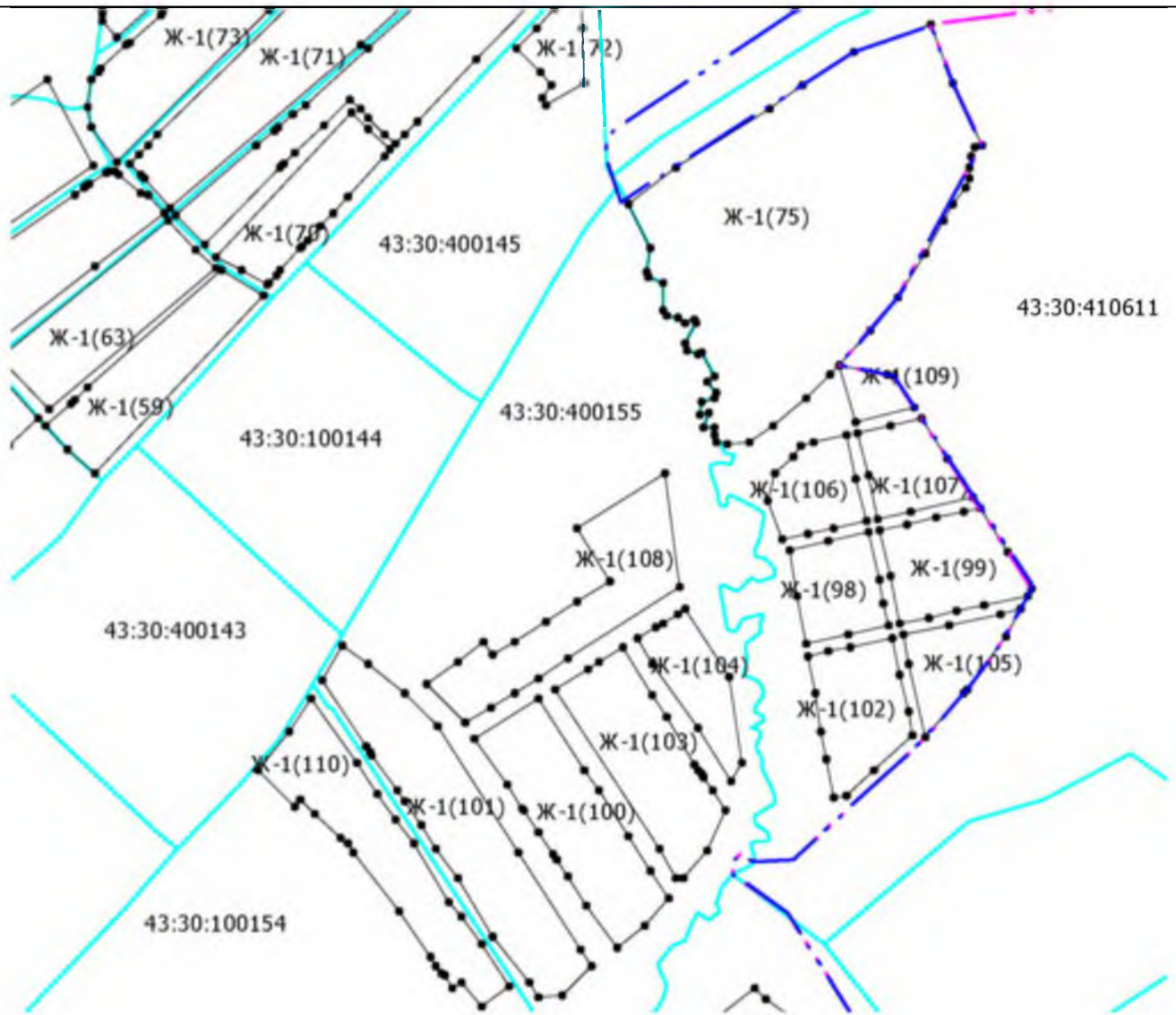
- вновь образованная часть границы зоны, сведения о которой достаточны для определения её местоположения;
- существующая часть границы зоны, сведения о которой достаточны для определения её местоположения;
- граница территориального образования;
- граница для целей квартала;
- н1 — условное обозначение характерной точки границы, сведения о которой позволяют однозначно определить её местоположение на местности.

Подпись: _____ Дата "15" 02 2024 г.

Место для отнесения лица (при наличии) лица, составившего описание местоположения объекта



План границ объекта



Масштаб 1: 7000

Используемые условные знаки и обозначения:

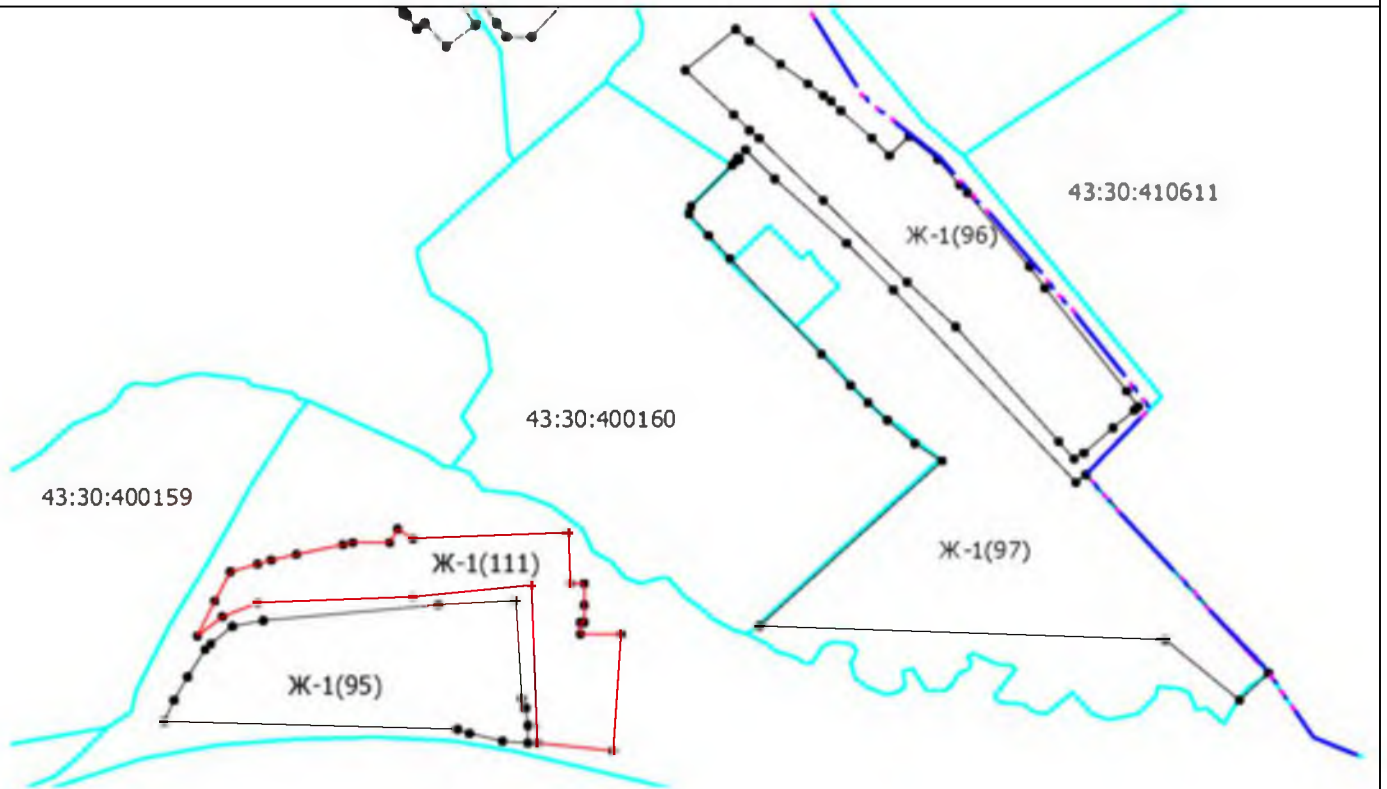
- вновь образованная часть границы зоны, сведения о которой достаточны для определения ее местоположения;
- существующая часть границы зоны, сведения о которой достаточны для определения ее местоположения;
- границы муниципального образования;
- границы квартала;
- n1 — условные характерные точки границы, сведения о которой позволяют однозначно определить ее местоположение на местности.

Подпись _____ Дата "15" __02__ 2024 __г.

Место для отрисовки (или вписки) лица, составившего описание местоположения объекта



План границ объекта



Масштаб 1: 7000

Используемые условные знаки и обозначения:

- вновь образованная часть границы зоны, сведения о которой достаточны для определения её местоположения;
- существующая часть границы зоны, сведения о которой достаточны для определения её местоположения;
- - - граница вновь образованного образования;
- граница квартала;
- n1 — местоположение характерной точки границы, сведения о которой позволяют однозначно определить ее местоположение на местности.

Подпись _____ Дата "15" 02 2024 г.

Место для отгиса (при наличии) лица, составившего описание местоположения объекта

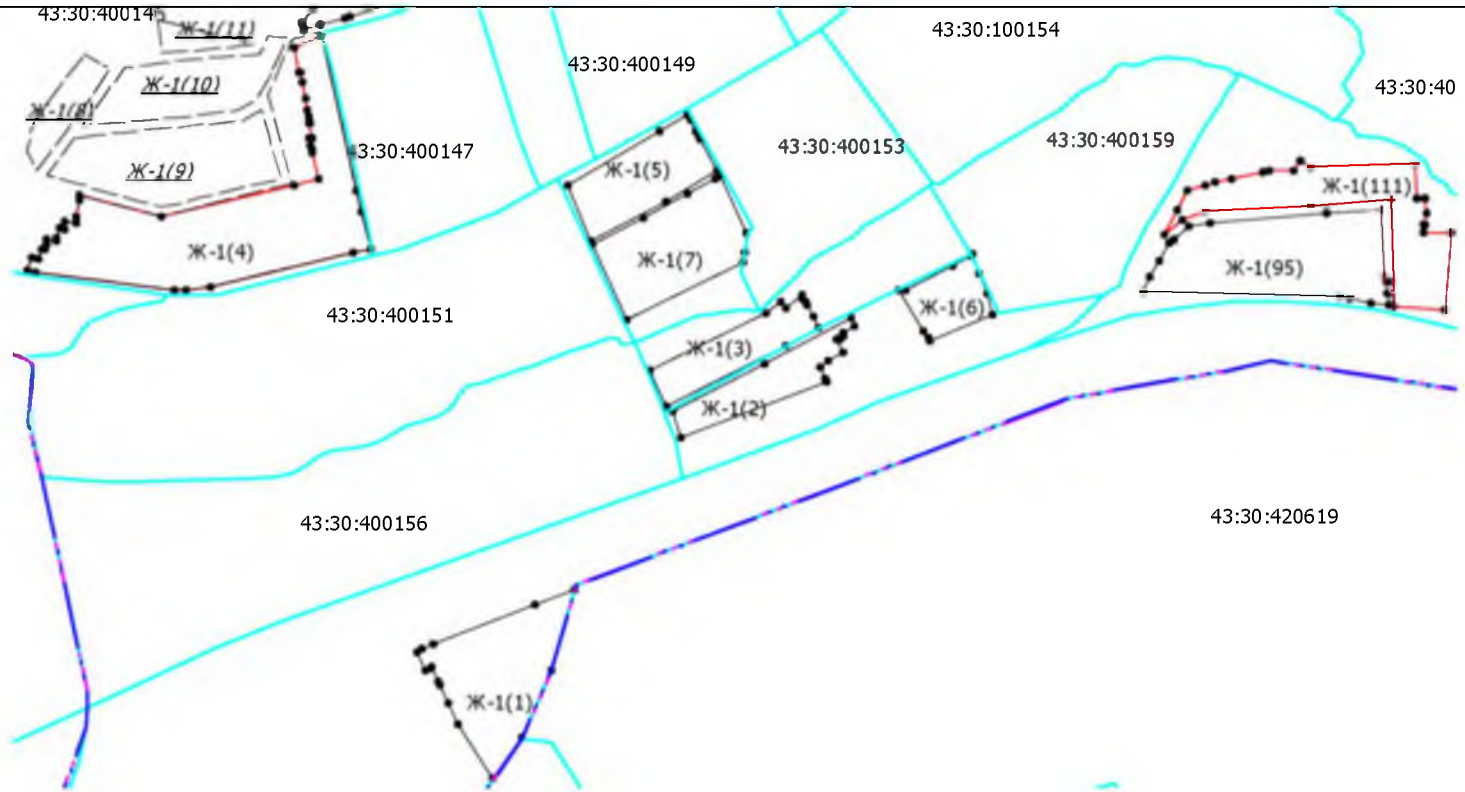


ТЕКСТОВОЕ ОПИСАНИЕ
местоположения границ населенных пунктов, территориальных зон

Прохождение границы		Описание прохождения границы
от точки	до точки	
1	2	3

Раздел 4

План границ объекта



Масштаб 1: 9000

Используемые условные знаки и обозначения:

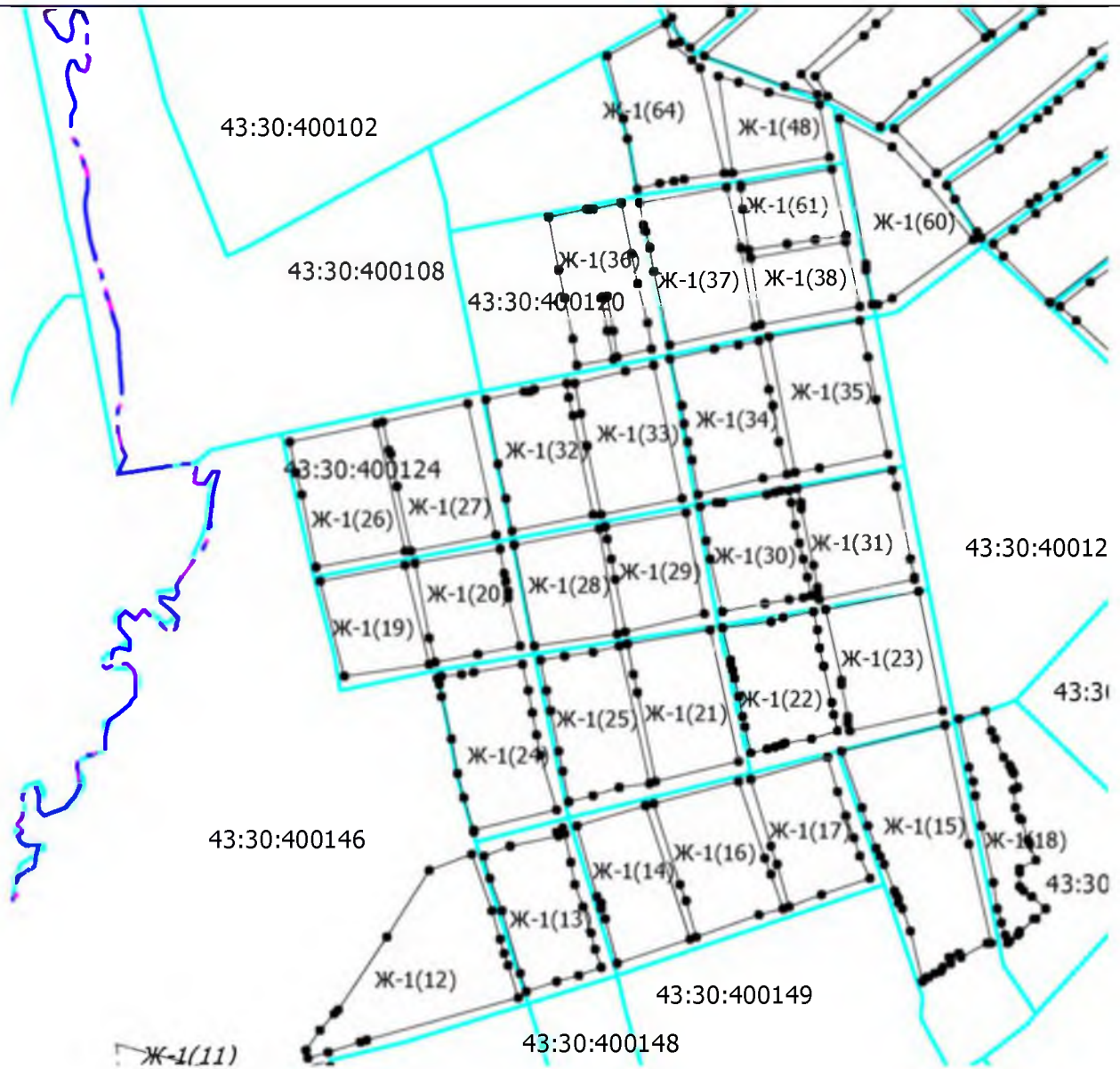
- вновь образованная часть границы зоны, сведения о которой достаточны для определения её местоположения;
- существующая часть границы зоны, сведения о которой достаточны для определения её местоположения;
- граница муниципального образования;
- граница кадастрового квартала;
- обозначение характерной точки границы, сведения о которой позволяют однозначно определить её местоположение на местности.

Подпись: _____ Дата "15" 02 2024 г.

Место для отг... (при наличии) лица, составившего описание местоположения объекта



План границ объекта



Масштаб 1: 4000

Используемые условные знаки и обозначения:

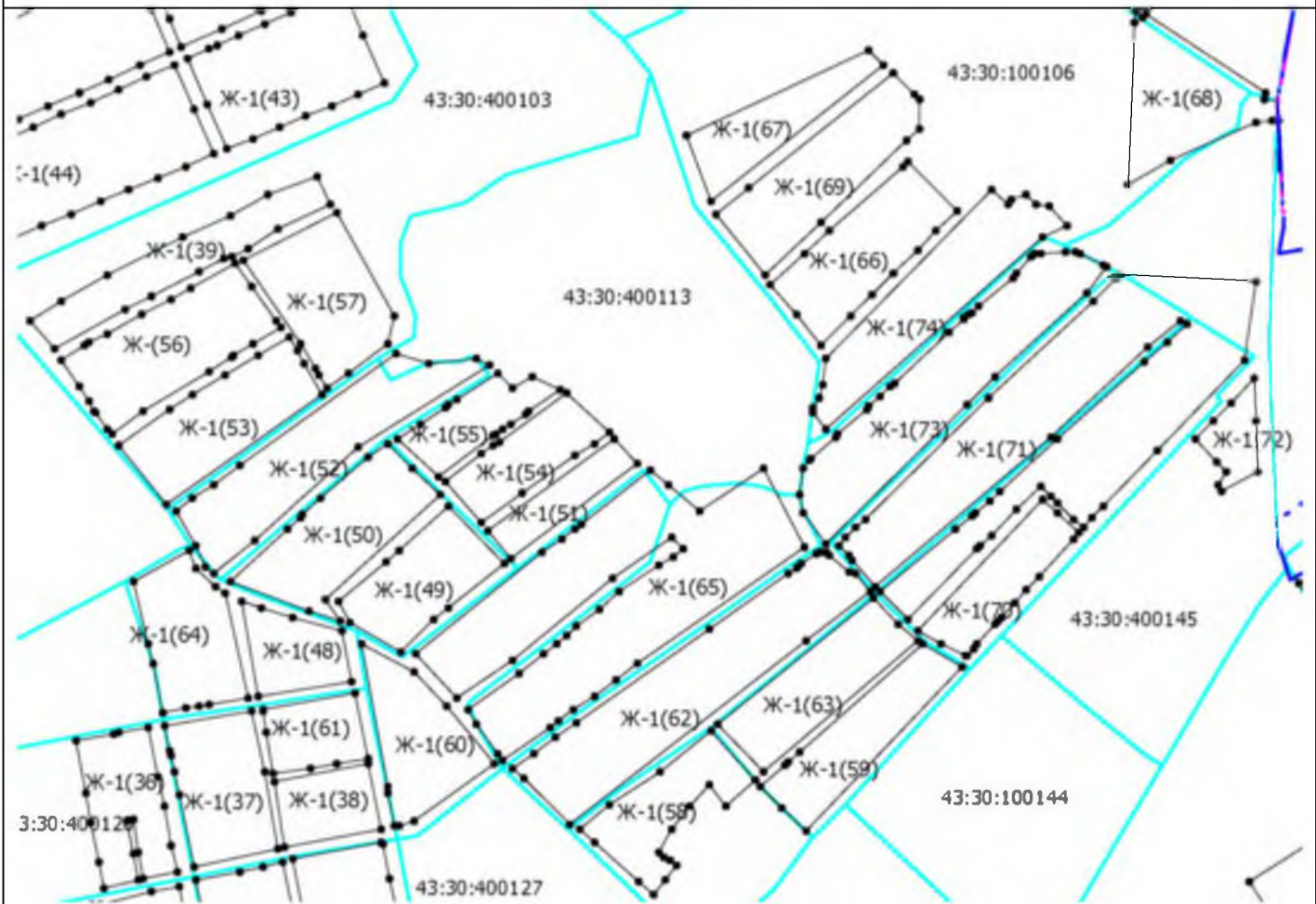
- вновь образованная часть границы зоны, сведения о которой достаточны для определения её местоположения;
- существующая часть границы зоны, сведения о которой достаточны для определения её местоположения;
- - - граница первоначального образования;
- граница квартала;
- n1 — местоположение характерной точки границы, сведения о которой позволяют однозначно определить ее местоположение на местности.



Подпись _____ Дата "15" 02 2024 г.






Место для отрисовки (при наличии) лица, составившего описание местоположения объекта

План границ объекта



Масштаб 1: 7000

Используемые условные знаки и обозначения:

-  — вновь образованная часть границы зоны, сведения о которой достаточно для определения ее местоположения;
-  — существующая часть границы зоны, сведения о которой достаточно для определения ее местоположения;
-  — граница муниципального образования;
-  — граница квартала;
-  — обозначение характерной точки границы, сведения о которой позволяют однозначно определить ее местоположение на местности.

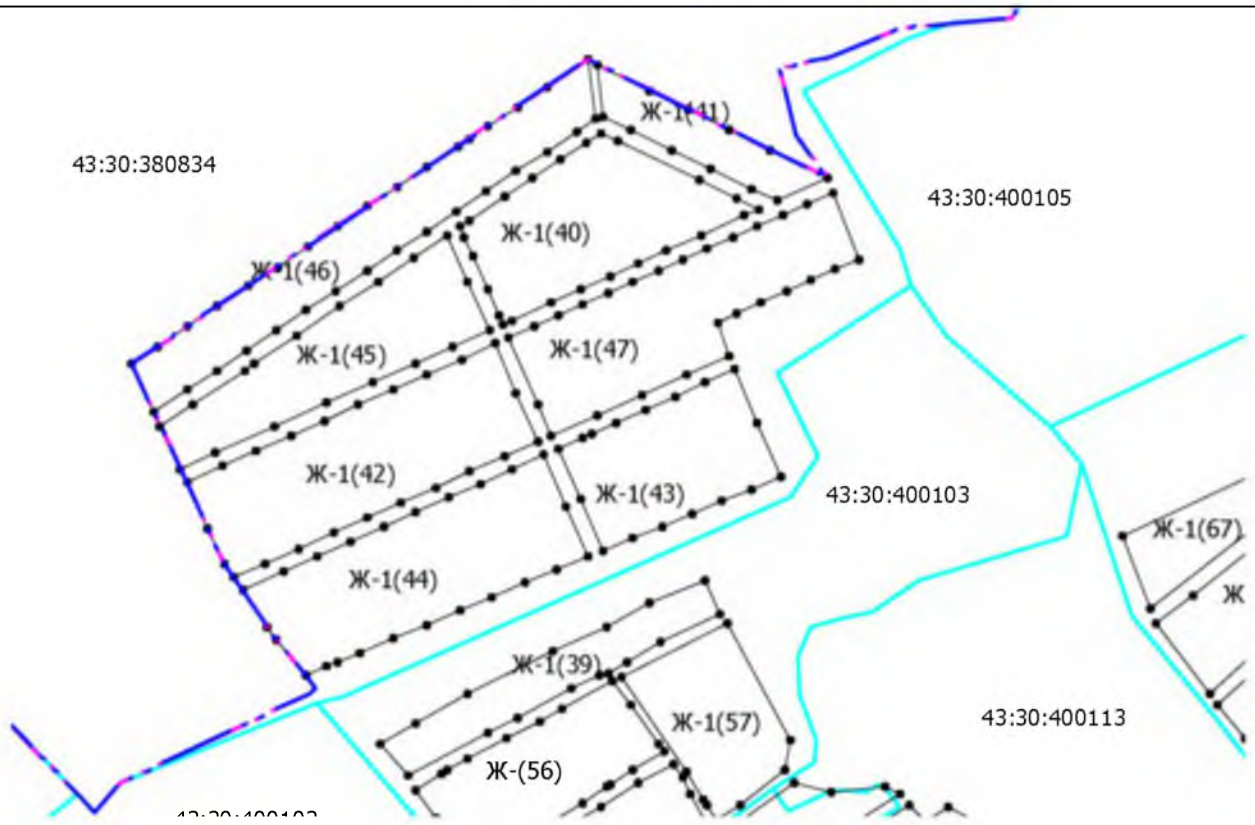
Подпись: 

Дата "15" 02 2024 г.

Место для отрисовки (при наличии) лица, составившего описание местоположения объекта



План границ объекта



Масштаб 1: 7000

Используемые условные знаки и обозначения:

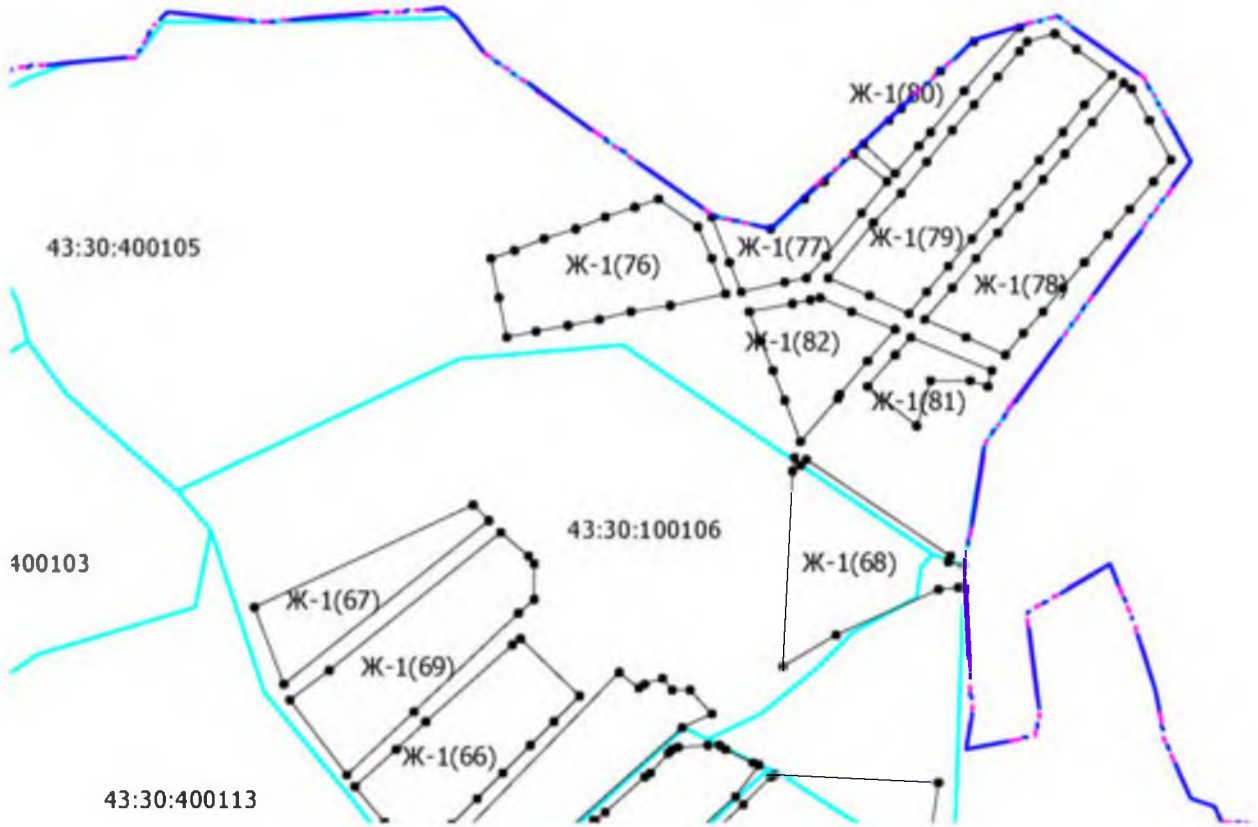
- вновь образованная часть границы зоны, сведения о которой достаточны для определения её местоположения;
- существующая часть границы зоны, сведения о которой достаточны для определения её местоположения;
- граница муниципального образования;
- граница квартала;
- н1 — описательная характеристика точки границы, сведения о которой позволяют однозначно определить её местоположение на местности.

Подпись _____ Дата "15" __02__ 2024__ г.

Место для отписки (если в силу наличия) лица, составившего описание местоположения объекта



План границ объекта



Масштаб 1: 7000

Используемые условные знаки и обозначения:

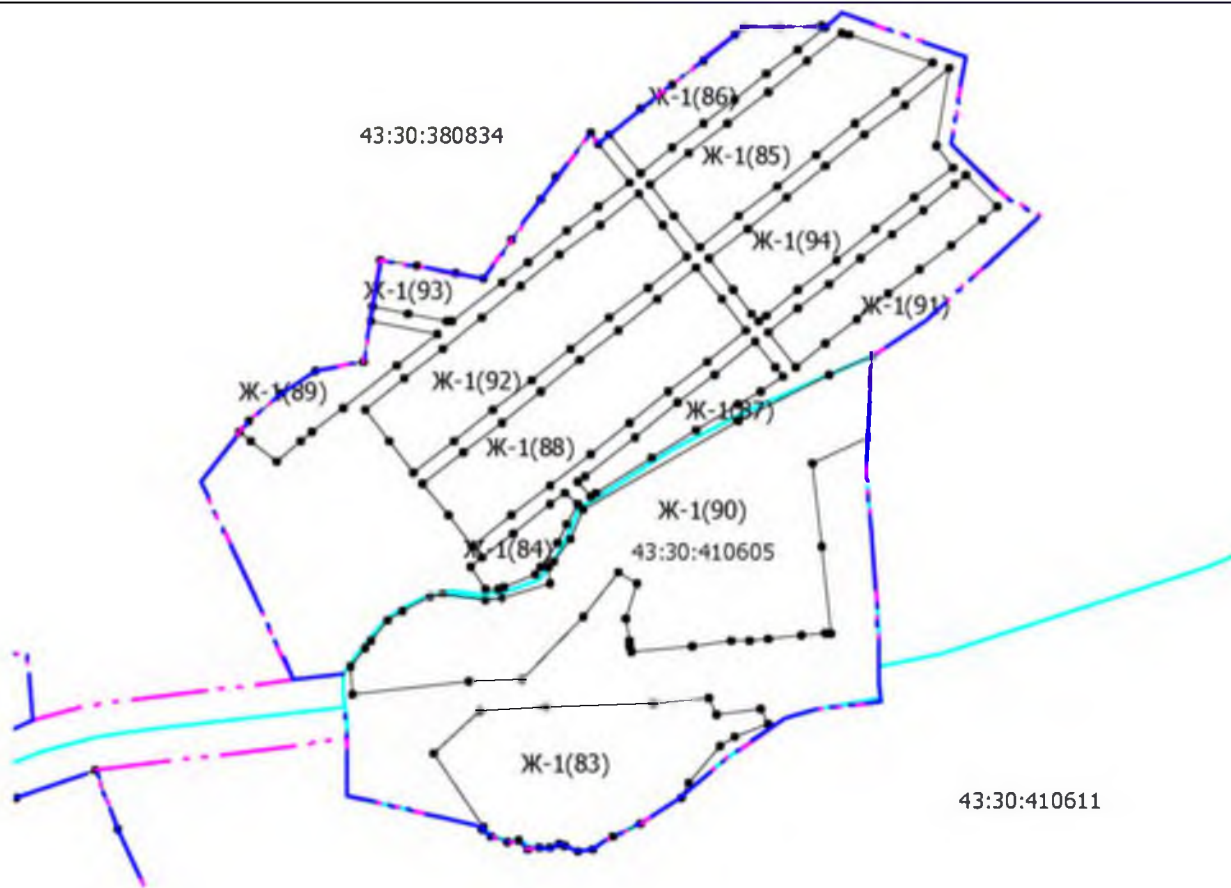
- вновь образованная часть границы зоны, сведения о которой достаточны для определения её местоположения;
- существующая часть границы зоны, сведения о которой достаточны для определения её местоположения;
- границы муниципального образования;
- границы блока (квартала);
- н1 — качественная характеристика точки границы, сведения о которой позволяют однозначно определить её местоположение на местности.

Подпись _____ Дата "15" 02 2024 г.

Место для отнесения (в случае наличия) лица, составившего описание местоположения объекта



План границ объекта



Масштаб 1: 7000

Используемые условные знаки и обозначения:

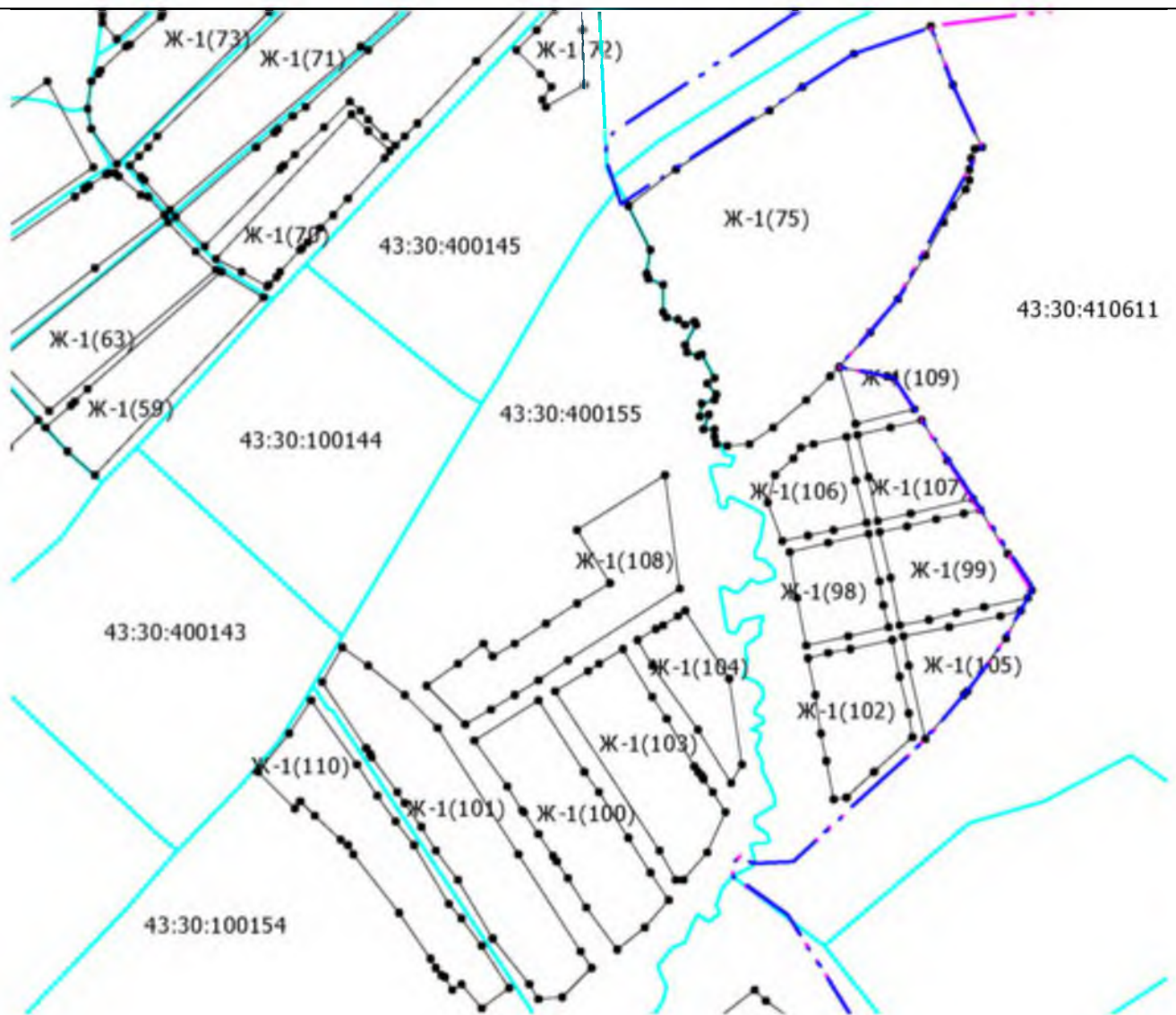
- вновь образованная часть границы зоны, сведения о которой достаточны для определения её местоположения;
- существующая часть границы зоны, сведения о которой достаточны для определения её местоположения;
- - - границы муниципального образования;
- границы квартала;
- н1 — обозначение характерной точки границы, сведения о которой позволяют однозначно определить ее местоположение на местности.

Подпись _____ Дата "15" 02 2024 г.

Место для отрисовки (при наличии) лица, составившего описание местоположения объекта



План границ объекта



Масштаб 1: 7000

Используемые условные знаки и обозначения:

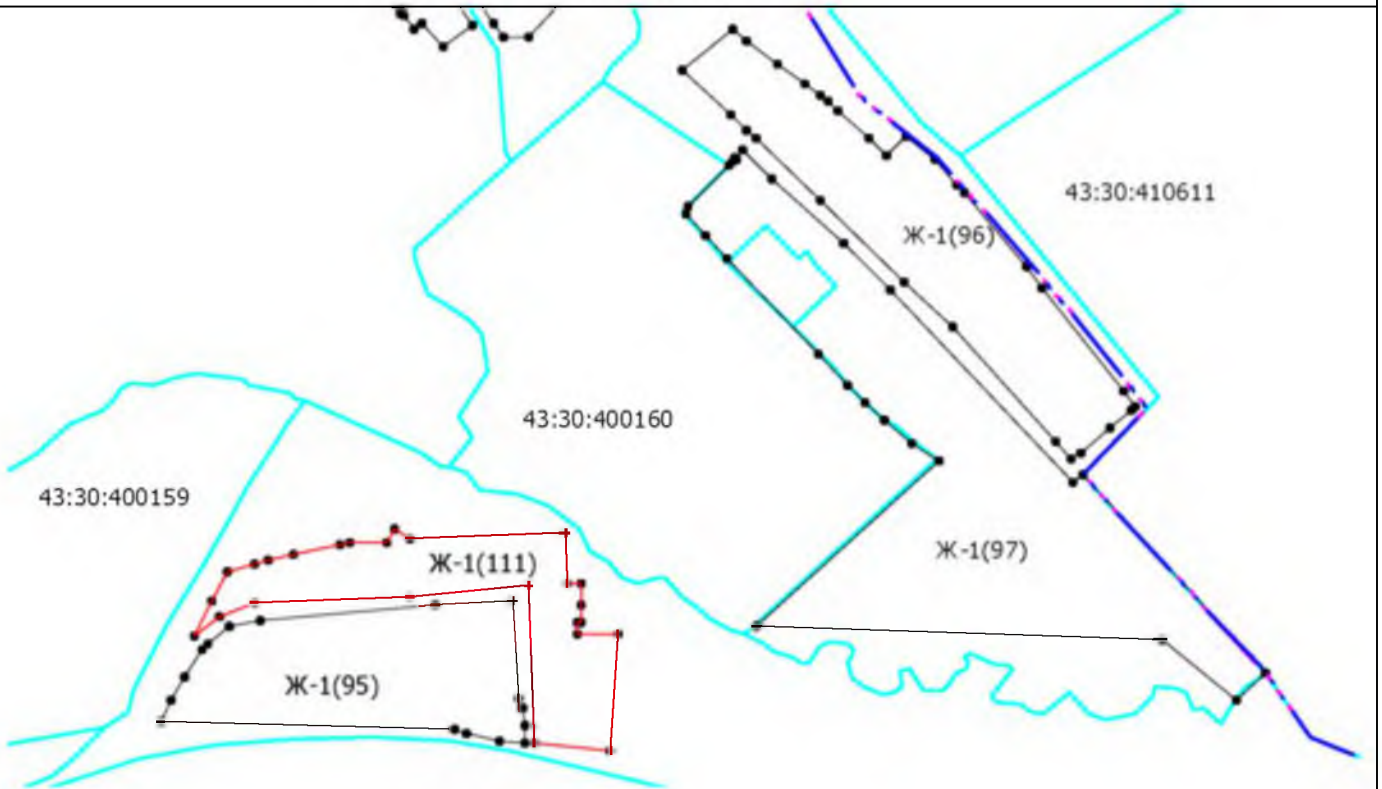
- вновь образованная часть границы зоны, сведения о которой достаточны для определения её местоположения;
- существующая часть границы зоны, сведения о которой достаточны для определения её местоположения;
- - - граница специального образования;
- граница квартала;
- n1 — осязаемые характерные точки границы, сведения о которой позволяют однозначно определить её местоположение на местности.

Подпись _____ Дата "15" 02 2024 г.

Место для отрыва (или в при наличии) лица, составившего описание местоположения объекта



План границ объекта



Масштаб 1: 7000

Используемые условные знаки и обозначения:

- вновь образованная часть границы зоны, сведения о которой достаточны для определения её местоположения;
- существующая часть границы зоны, сведения о которой достаточны для определения её местоположения;
- граница специального образования;
- граница квартала;
- n1 — выделенная характеристическая точка границы, сведения о которой позволяют однозначно определить её местоположение на местности.



Подпись _____

Дата "15" 02 2024 г.

Место для отрисовки (при наличии) лица, составившего описание местоположения объекта

ГРАФИЧЕСКОЕ ОПИСАНИЕ

местоположения границ населенных пунктов, территориальных зон, особо охраняемых природных территорий, зон с особыми условиями использования территории

Зона многоквартирных жилых домов высотой 2-3 этажа (отдельно стоящих или секционных); Кировская область, Слободской район, Вахрушевского городского поселение

(наименование объекта, местоположение границ которого описано (далее - объект))

Раздел 1

Сведения об объекте

№ п/п	Характеристики объекта	Описание характеристик
1	2	3
1.	Местоположение объекта	Кировская область, район Слободской, территория Вахрушевское городское поселение
2.	Площадь объекта +/- величина погрешности определения площади (P +/- Дельта P)	360035 +/- 49384 м ²
3.	Иные характеристики объекта	-

Раздел 2

Сведения о местоположении границ объекта

1. Система координат -

2. Сведения о характерных точках границ объекта

Обозначение характерных точек границ	Координаты, м		Метод определения координат характерной точки	Средняя квадратическая погрешность положения характерной точки (Mt), м	Описание обозначения точки на местности (при наличии)
	X	Y			
1	2	3	4	5	6
-	-	-	-	-	-

3. Сведения о характерных точках части (частей) границы объекта

Обозначение характерных точек части границы	Координаты, м		Метод определения координат характерной точки	Средняя квадратическая погрешность положения характерной точки (Mt), м	Описание обозначения точки на местности (при наличии)
	X	Y			
1	2	3	4	5	6
-	-	-	-	-	-

Раздел 3

Сведения о местоположении измененных (уточненных) границ объекта

1. Система координат МСК-43, зона 2

2. Сведения о характерных точках границ объекта

Обозначение характерных точек границ	Существующие координаты, м		Измененные (уточненные) координаты, м		Метод определения координат характерной точки	Средняя квадратическая погрешность положения характерной точки (Mt), м	Описание обозначения точки на местности (при наличии)
	X	Y	X	Y			
1	2	3	4	5	6	7	8
1	592503.74	2219829.98	592503.74	2219829.98	Аналитический метод	5	-
2	592527.37	2219858.99	592527.37	2219858.99	Аналитический метод	5	-
3	592494.47	2219883.64	592494.47	2219883.64	Аналитический метод	5	-
4	592472.75	2219855.92	592472.75	2219855.92	Аналитический метод	5	-
1	592503.74	2219829.98	592503.74	2219829.98	Аналитический метод	5	-
5	592543.53	2219355.16	592543.53	2219355.16	Аналитический метод	5	-
6	592551.58	2219378.99	592551.58	2219378.99	Аналитический метод	5	-
7	592559.28	2219403.79	592559.28	2219403.79	Аналитический метод	5	-
8	592567.09	2219427.79	592567.09	2219427.79	Аналитический метод	5	-
9	592568.10	2219431.25	592568.10	2219431.25	Аналитический метод	5	-
10	592573.50	2219447.37	592573.50	2219447.37	Аналитический метод	5	-
11	592574.56	2219450.98	592574.56	2219450.98	Аналитический метод	5	-
12	592583.70	2219476.18	592583.70	2219476.18	Аналитический метод	5	-
13	592593.93	2219504.74	592593.93	2219504.74	Аналитический метод	5	-
14	592610.06	2219551.00	592610.06	2219551.00	Аналитический метод	5	-
15	592619.79	2219591.28	592619.79	2219591.28	Аналитический метод	5	-
16	592632.36	2219638.99	592632.36	2219638.99	Аналитический метод	5	-
17	592623.15	2219642.17	592623.15	2219642.17	Аналитический метод	5	-
18	592589.15	2219653.90	592589.15	2219653.90	Аналитический метод	5	-
19	592580.66	2219656.88	592580.66	2219656.88	Аналитический метод	5	-
20	592559.27	2219664.38	592559.27	2219664.38	Аналитический метод	5	-
21	592554.49	2219666.05	592554.49	2219666.05	Аналитический метод	5	-

2. Сведения о характерных точках границ объекта							
Обозначение характерных точек границ	Существующие координаты, м		Измененные (уточненные) координаты, м		Метод определения координат характерной точки	Средняя квадратическая погрешность положения характерной точки (Mt), м	Описание обозначения точки на местности (при наличии)
	X	Y	X	Y			
1	2	3	4	5	6	7	8
22	592553.19	2219666.49	592553.19	2219666.49	Аналитический метод	5	-
23	592544.04	2219669.70	592544.04	2219669.70	Аналитический метод	5	-
24	592516.24	2219680.51	592516.24	2219680.51	Аналитический метод	5	-
25	592506.04	2219681.70	592506.04	2219681.70	Аналитический метод	5	-
26	592448.70	2219712.59	592448.70	2219712.59	Аналитический метод	5	-
27	592442.83	2219706.46	592442.83	2219706.46	Аналитический метод	5	-
28	592327.09	2219507.96	592327.09	2219507.96	Аналитический метод	5	-
29	592284.70	2219436.81	592284.70	2219436.81	Аналитический метод	5	-
30	592303.13	2219429.97	592303.13	2219429.97	Аналитический метод	5	-
31	592335.89	2219419.22	592335.89	2219419.22	Аналитический метод	5	-
32	592510.03	2219364.34	592510.03	2219364.34	Аналитический метод	5	-
5	592543.53	2219355.16	592543.53	2219355.16	Аналитический метод	5	-
33	592511.08	2219253.49	592511.08	2219253.49	Аналитический метод	5	-
34	592527.11	2219304.58	592527.11	2219304.58	Аналитический метод	5	-
35	592537.05	2219336.08	592537.05	2219336.08	Аналитический метод	5	-
36	592503.14	2219346.09	592503.14	2219346.09	Аналитический метод	5	-
37	592474.48	2219355.26	592474.48	2219355.26	Аналитический метод	5	-
38	592471.03	2219356.44	592471.03	2219356.44	Аналитический метод	5	-
39	592449.42	2219362.82	592449.42	2219362.82	Аналитический метод	5	-
40	592428.59	2219368.74	592428.59	2219368.74	Аналитический метод	5	-
41	592425.00	2219369.79	592425.00	2219369.79	Аналитический метод	5	-
42	592424.23	2219369.95	592424.23	2219369.95	Аналитический метод	5	-
43	592319.40	2219402.20	592319.40	2219402.20	Аналитический метод	5	-
44	592285.67	2219412.72	592285.67	2219412.72	Аналитический метод	5	-
45	592272.85	2219416.93	592272.85	2219416.93	Аналитический метод	5	-

2. Сведения о характерных точках границ объекта							
Обозначение характерных точек границ	Существующие координаты, м		Измененные (уточненные) координаты, м		Метод определения координат характерной точки	Средняя квадратическая погрешность положения характерной точки (Mt), м	Описание обозначения точки на местности (при наличии)
	X	Y	X	Y			
1	2	3	4	5	6	7	8
46	592238.00	2219358.50	592238.00	2219358.50	Аналитический метод	5	-
47	592234.05	2219350.30	592234.05	2219350.30	Аналитический метод	5	-
48	592248.13	2219343.91	592248.13	2219343.91	Аналитический метод	5	-
49	592294.13	2219325.59	592294.13	2219325.59	Аналитический метод	5	-
33	592511.08	2219253.49	592511.08	2219253.49	Аналитический метод	5	-
50	592458.20	2219766.40	592458.20	2219766.40	Аналитический метод	5	-
51	592470.00	2219783.40	592470.00	2219783.40	Аналитический метод	5	-
52	592475.26	2219789.60	592475.26	2219789.60	Аналитический метод	5	-
53	592471.78	2219792.72	592471.78	2219792.72	Аналитический метод	5	-
54	592435.77	2219820.73	592435.77	2219820.73	Аналитический метод	5	-
55	592443.50	2219831.45	592443.50	2219831.45	Аналитический метод	5	-
56	592435.71	2219837.17	592435.71	2219837.17	Аналитический метод	5	-
57	592410.55	2219800.89	592410.55	2219800.89	Аналитический метод	5	-
50	592458.20	2219766.40	592458.20	2219766.40	Аналитический метод	5	-
58	592508.60	2219245.38	592508.60	2219245.38	Аналитический метод	5	-
59	592281.53	2219318.80	592281.53	2219318.80	Аналитический метод	5	-
60	592256.13	2219327.08	592256.13	2219327.08	Аналитический метод	5	-
61	592242.82	2219331.42	592242.82	2219331.42	Аналитический метод	5	-
62	592227.58	2219336.97	592227.58	2219336.97	Аналитический метод	5	-
63	592192.24	2219264.17	592192.24	2219264.17	Аналитический метод	5	-
64	592185.26	2219245.40	592185.26	2219245.40	Аналитический метод	5	-
65	592204.59	2219237.45	592204.59	2219237.45	Аналитический метод	5	-
66	592237.85	2219225.48	592237.85	2219225.48	Аналитический метод	5	-
67	592258.08	2219220.11	592258.08	2219220.11	Аналитический метод	5	-
68	592267.31	2219244.65	592267.31	2219244.65	Аналитический метод	5	-

2. Сведения о характерных точках границ объекта							
Обозначение характерных точек границ	Существующие координаты, м		Измененные (уточненные) координаты, м		Метод определения координат характерной точки	Средняя квадратическая погрешность положения характерной точки (Mt), м	Описание обозначения точки на местности (при наличии)
	X	Y	X	Y			
1	2	3	4	5	6	7	8
69	592272.06	2219249.31	592272.06	2219249.31	Аналитический метод	5	-
70	592275.77	2219259.76	592275.77	2219259.76	Аналитический метод	5	-
71	592282.65	2219279.14	592282.65	2219279.14	Аналитический метод	5	-
72	592288.07	2219279.02	592288.07	2219279.02	Аналитический метод	5	-
73	592302.45	2219277.20	592302.45	2219277.20	Аналитический метод	5	-
74	592336.12	2219265.62	592336.12	2219265.62	Аналитический метод	5	-
75	592345.70	2219262.00	592345.70	2219262.00	Аналитический метод	5	-
76	592366.21	2219255.04	592366.21	2219255.04	Аналитический метод	5	-
77	592365.62	2219253.69	592365.62	2219253.69	Аналитический метод	5	-
78	592392.81	2219243.83	592392.81	2219243.83	Аналитический метод	5	-
79	592391.67	2219240.72	592391.67	2219240.72	Аналитический метод	5	-
80	592387.56	2219239.48	592387.56	2219239.48	Аналитический метод	5	-
81	592369.09	2219184.15	592369.09	2219184.15	Аналитический метод	5	-
82	592366.99	2219177.88	592366.99	2219177.88	Аналитический метод	5	-
83	592332.06	2219185.88	592332.06	2219185.88	Аналитический метод	5	-
84	592314.78	2219130.45	592314.78	2219130.45	Аналитический метод	5	-
85	592337.79	2219124.03	592337.79	2219124.03	Аналитический метод	5	-
86	592334.56	2219114.25	592334.56	2219114.25	Аналитический метод	5	-
87	592308.32	2219121.64	592308.32	2219121.64	Аналитический метод	5	-
88	592286.08	2219127.46	592286.08	2219127.46	Аналитический метод	5	-
89	592262.25	2219134.60	592262.25	2219134.60	Аналитический метод	5	-
90	592254.86	2219139.59	592254.86	2219139.59	Аналитический метод	5	-
91	592252.47	2219131.42	592252.47	2219131.42	Аналитический метод	5	-
92	592230.95	2219137.68	592230.95	2219137.68	Аналитический метод	5	-
93	592235.46	2219151.99	592235.46	2219151.99	Аналитический метод	5	-

2. Сведения о характерных точках границ объекта							
Обозначение характерных точек границ	Существующие координаты, м		Измененные (уточненные) координаты, м		Метод определения координат характерной точки	Средняя квадратическая погрешность положения характерной точки (Mt), м	Описание обозначения точки на местности (при наличии)
	X	Y	X	Y			
1	2	3	4	5	6	7	8
94	592250.11	2219198.45	592250.11	2219198.45	Аналитический метод	5	-
95	592252.11	2219204.19	592252.11	2219204.19	Аналитический метод	5	-
96	592254.05	2219209.73	592254.05	2219209.73	Аналитический метод	5	-
97	592255.97	2219214.67	592255.97	2219214.67	Аналитический метод	5	-
98	592184.13	2219242.36	592184.13	2219242.36	Аналитический метод	5	-
99	592148.23	2219145.88	592148.23	2219145.88	Аналитический метод	5	-
100	592139.95	2219115.33	592139.95	2219115.33	Аналитический метод	5	-
101	592161.24	2219109.45	592161.24	2219109.45	Аналитический метод	5	-
102	592187.75	2219102.09	592187.75	2219102.09	Аналитический метод	5	-
103	592215.11	2219094.84	592215.11	2219094.84	Аналитический метод	5	-
104	592216.82	2219094.37	592216.82	2219094.37	Аналитический метод	5	-
105	592250.45	2219085.61	592250.45	2219085.61	Аналитический метод	5	-
106	592272.10	2219079.48	592272.10	2219079.48	Аналитический метод	5	-
107	592281.21	2219076.82	592281.21	2219076.82	Аналитический метод	5	-
108	592285.30	2219075.92	592285.30	2219075.92	Аналитический метод	5	-
109	592293.80	2219074.14	592293.80	2219074.14	Аналитический метод	5	-
110	592331.45	2219066.47	592331.45	2219066.47	Аналитический метод	5	-
111	592335.43	2219065.51	592335.43	2219065.51	Аналитический метод	5	-
112	592371.12	2219057.33	592371.12	2219057.33	Аналитический метод	5	-
113	592442.23	2219040.58	592442.23	2219040.58	Аналитический метод	5	-
114	592469.02	2219131.76	592469.02	2219131.76	Аналитический метод	5	-
115	592475.24	2219149.55	592475.24	2219149.55	Аналитический метод	5	-
116	592480.72	2219166.48	592480.72	2219166.48	Аналитический метод	5	-
117	592483.63	2219175.39	592483.63	2219175.39	Аналитический метод	5	-
118	592492.92	2219202.80	592492.92	2219202.80	Аналитический метод	5	-

2. Сведения о характерных точках границ объекта							
Обозначение характерных точек границ	Существующие координаты, м		Измененные (уточненные) координаты, м		Метод определения координат характерной точки	Средняя квадратическая погрешность положения характерной точки (Mt), м	Описание обозначения точки на местности (при наличии)
	X	Y	X	Y			
1	2	3	4	5	6	7	8
58	592508.60	2219245.38	592508.60	2219245.38	Аналитический метод	5	-
119	594352.52	2220414.02	594352.52	2220414.02	Аналитический метод	5	-
120	594226.79	2220463.52	594226.79	2220463.52	Аналитический метод	5	-
121	594331.60	2220306.45	594331.60	2220306.45	Аналитический метод	5	-
119	594352.52	2220414.02	594352.52	2220414.02	Аналитический метод	5	-
122	594284.92	2220541.18	594284.92	2220541.18	Аналитический метод	5	-
123	594248.04	2220585.84	594248.04	2220585.84	Аналитический метод	5	-
124	594203.46	2220572.02	594203.46	2220572.02	Аналитический метод	5	-
125	594192.69	2220591.35	594192.69	2220591.35	Аналитический метод	5	-
126	594183.43	2220628.19	594183.43	2220628.19	Аналитический метод	5	-
127	594124.67	2220617.56	594124.67	2220617.56	Аналитический метод	5	-
128	594214.89	2220481.93	594214.89	2220481.93	Аналитический метод	5	-
122	594284.92	2220541.18	594284.92	2220541.18	Аналитический метод	5	-
129	593408.70	2219156.80	593408.70	2219156.80	Аналитический метод	5	-
130	593430.50	2219161.50	593430.50	2219161.50	Аналитический метод	5	-
131	593448.43	2219162.45	593448.43	2219162.45	Аналитический метод	5	-
132	593468.15	2219156.67	593468.15	2219156.67	Аналитический метод	5	-
133	593568.14	2219330.71	593568.14	2219330.71	Аналитический метод	5	-
134	593421.13	2219361.55	593421.13	2219361.55	Аналитический метод	5	-
135	593383.42	2219160.46	593383.42	2219160.46	Аналитический метод	5	-
129	593408.70	2219156.80	593408.70	2219156.80	Аналитический метод	5	-
136	593372.71	2219163.47	593372.71	2219163.47	Аналитический метод	5	-
137	593373.55	2219169.25	593373.55	2219169.25	Аналитический метод	5	-
138	593383.18	2219219.78	593383.18	2219219.78	Аналитический метод	5	-
139	593387.32	2219241.66	593387.32	2219241.66	Аналитический метод	5	-

2. Сведения о характерных точках границ объекта

Обозначение характерных точек границ	Существующие координаты, м		Измененные (уточненные) координаты, м		Метод определения координат характерной точки	Средняя квадратическая погрешность положения характерной точки (Mt), м	Описание обозначения точки на местности (при наличии)
	X	Y	X	Y			
1	2	3	4	5	6	7	8
140	593388.45	2219247.91	593388.45	2219247.91	Аналитический метод	5	-
141	593372.30	2219251.81	593372.30	2219251.81	Аналитический метод	5	-
142	593328.71	2219262.36	593328.71	2219262.36	Аналитический метод	5	-
143	593292.02	2219270.79	593292.02	2219270.79	Аналитический метод	5	-
144	593249.80	2219279.77	593249.80	2219279.77	Аналитический метод	5	-
145	593222.66	2219285.85	593222.66	2219285.85	Аналитический метод	5	-
146	593211.68	2219240.69	593211.68	2219240.69	Аналитический метод	5	-
147	593202.15	2219197.16	593202.15	2219197.16	Аналитический метод	5	-
148	593230.20	2219191.21	593230.20	2219191.21	Аналитический метод	5	-
149	593354.72	2219167.81	593354.72	2219167.81	Аналитический метод	5	-
150	593366.72	2219165.24	593366.72	2219165.24	Аналитический метод	5	-
136	593372.71	2219163.47	593372.71	2219163.47	Аналитический метод	5	-
151	593390.37	2219055.22	593390.37	2219055.22	Аналитический метод	5	-
152	593381.94	2219059.28	593381.94	2219059.28	Аналитический метод	5	-
153	593407.50	2219124.48	593407.50	2219124.48	Аналитический метод	5	-
154	593410.61	2219143.92	593410.61	2219143.92	Аналитический метод	5	-
155	593377.64	2219145.28	593377.64	2219145.28	Аналитический метод	5	-
156	593242.83	2219171.02	593242.83	2219171.02	Аналитический метод	5	-
157	593225.96	2219174.75	593225.96	2219174.75	Аналитический метод	5	-
158	593200.96	2219180.50	593200.96	2219180.50	Аналитический метод	5	-
159	593200.01	2219174.95	593200.01	2219174.95	Аналитический метод	5	-
160	593186.24	2219107.12	593186.24	2219107.12	Аналитический метод	5	-
161	593171.61	2219041.75	593171.61	2219041.75	Аналитический метод	5	-
162	593162.46	2219003.19	593162.46	2219003.19	Аналитический метод	5	-
163	593165.98	2219001.45	593165.98	2219001.45	Аналитический метод	5	-

2. Сведения о характерных точках границ объекта							
Обозначение характерных точек границ	Существующие координаты, м		Измененные (уточненные) координаты, м		Метод определения координат характерной точки	Средняя квадратическая погрешность положения характерной точки (Mt), м	Описание обозначения точки на местности (при наличии)
	X	Y	X	Y			
1	2	3	4	5	6	7	8
164	593199.14	2218996.04	593199.14	2218996.04	Аналитический метод	5	-
165	593206.06	2219030.89	593206.06	2219030.89	Аналитический метод	5	-
166	593273.11	2219018.81	593273.11	2219018.81	Аналитический метод	5	-
167	593274.04	2219019.07	593274.04	2219019.07	Аналитический метод	5	-
168	593327.28	2219048.45	593327.28	2219048.45	Аналитический метод	5	-
169	593384.03	2219035.66	593384.03	2219035.66	Аналитический метод	5	-
151	593390.37	2219055.22	593390.37	2219055.22	Аналитический метод	5	-
170	592384.19	2219820.01	592384.19	2219820.01	Аналитический метод	5	-
171	592403.40	2219847.50	592403.40	2219847.50	Аналитический метод	5	-
172	592421.15	2219870.08	592421.15	2219870.08	Аналитический метод	5	-
173	592421.82	2219870.94	592421.82	2219870.94	Аналитический метод	5	-
174	592330.34	2219938.56	592330.34	2219938.56	Аналитический метод	5	-
175	592300.80	2219939.07	592300.80	2219939.07	Аналитический метод	5	-
176	592285.26	2219951.80	592285.26	2219951.80	Аналитический метод	5	-
177	592273.86	2219935.12	592273.86	2219935.12	Аналитический метод	5	-
178	592260.96	2219911.90	592260.96	2219911.90	Аналитический метод	5	-
179	592277.56	2219893.96	592277.56	2219893.96	Аналитический метод	5	-
170	592384.19	2219820.01	592384.19	2219820.01	Аналитический метод	5	-
180	592187.74	2219705.48	592187.74	2219705.48	Аналитический метод	5	-
181	592198.84	2219716.23	592198.84	2219716.23	Аналитический метод	5	-
182	592235.54	2219788.02	592235.54	2219788.02	Аналитический метод	5	-
183	592264.30	2219830.30	592264.30	2219830.30	Аналитический метод	5	-
184	592290.32	2219864.39	592290.32	2219864.39	Аналитический метод	5	-
185	592242.77	2219897.01	592242.77	2219897.01	Аналитический метод	5	-
186	592129.64	2219738.67	592129.64	2219738.67	Аналитический метод	5	-

2. Сведения о характерных точках границ объекта							
Обозначение характерных точек границ	Существующие координаты, м		Измененные (уточненные) координаты, м		Метод определения координат характерной точки	Средняя квадратическая погрешность положения характерной точки (Mt), м	Описание обозначения точки на местности (при наличии)
	X	Y	X	Y			
1	2	3	4	5	6	7	8
187	592138.20	2219734.50	592138.20	2219734.50	Аналитический метод	5	-
188	592151.33	2219726.59	592151.33	2219726.59	Аналитический метод	5	-
180	592187.74	2219705.48	592187.74	2219705.48	Аналитический метод	5	-
189	592059.55	2219696.65	592059.55	2219696.65	Аналитический метод	5	-
190	592071.01	2219708.13	592071.01	2219708.13	Аналитический метод	5	-
191	592090.05	2219712.55	592090.05	2219712.55	Аналитический метод	5	-
192	592121.66	2219751.30	592121.66	2219751.30	Аналитический метод	5	-
193	592114.50	2219754.30	592114.50	2219754.30	Аналитический метод	5	-
194	592155.52	2219809.63	592155.52	2219809.63	Аналитический метод	5	-
195	592162.62	2219825.11	592162.62	2219825.11	Аналитический метод	5	-
196	592169.88	2219827.98	592169.88	2219827.98	Аналитический метод	5	-
197	592172.96	2219826.66	592172.96	2219826.66	Аналитический метод	5	-
198	592211.83	2219897.86	592211.83	2219897.86	Аналитический метод	5	-
199	592223.69	2219913.04	592223.69	2219913.04	Аналитический метод	5	-
200	592184.24	2219939.97	592184.24	2219939.97	Аналитический метод	5	-
201	592135.77	2219973.28	592135.77	2219973.28	Аналитический метод	5	-
202	592129.67	2219958.66	592129.67	2219958.66	Аналитический метод	5	-
203	592121.66	2219941.46	592121.66	2219941.46	Аналитический метод	5	-
204	592146.24	2219923.96	592146.24	2219923.96	Аналитический метод	5	-
205	592151.82	2219919.98	592151.82	2219919.98	Аналитический метод	5	-
206	592126.90	2219863.46	592126.90	2219863.46	Аналитический метод	5	-
207	592092.60	2219882.95	592092.60	2219882.95	Аналитический метод	5	-
208	592042.99	2219795.79	592042.99	2219795.79	Аналитический метод	5	-
209	592020.79	2219753.83	592020.79	2219753.83	Аналитический метод	5	-
210	592037.10	2219745.22	592037.10	2219745.22	Аналитический метод	5	-

2. Сведения о характерных точках границ объекта							
Обозначение характерных точек границ	Существующие координаты, м		Измененные (уточненные) координаты, м		Метод определения координат характерной точки	Средняя квадратическая погрешность положения характерной точки (Mt), м	Описание обозначения точки на местности (при наличии)
	X	Y	X	Y			
1	2	3	4	5	6	7	8
211	592053.61	2219736.58	592053.61	2219736.58	Аналитический метод	5	-
212	592058.35	2219733.68	592058.35	2219733.68	Аналитический метод	5	-
213	592063.27	2219729.71	592063.27	2219729.71	Аналитический метод	5	-
214	592068.57	2219727.76	592068.57	2219727.76	Аналитический метод	5	-
215	592050.40	2219704.06	592050.40	2219704.06	Аналитический метод	5	-
216	592059.55	2219696.65	592059.55	2219696.65	Аналитический метод	5	-
189	592059.55	2219696.65	592059.55	2219696.65	Аналитический метод	5	-
217	-	-	592430.47	2218767.23	Аналитический метод	5	-
218	-	-	592468.84	2218786.20	Аналитический метод	5	-
219	-	-	592478.96	2218797.16	Аналитический метод	5	-
220	-	-	592492.75	2218812.46	Аналитический метод	5	-
221	-	-	592486.15	2218824.15	Аналитический метод	5	-
222	-	-	592448.27	2218906.53	Аналитический метод	5	-
223	-	-	592446.76	2218915.37	Аналитический метод	5	-
224	-	-	592449.14	2218935.58	Аналитический метод	5	-
225	-	-	592455.09	2218948.26	Аналитический метод	5	-
226	-	-	592473.13	2218964.88	Аналитический метод	5	-
227	-	-	592472.80	2219002.43	Аналитический метод	5	-
228	-	-	592439.09	2218975.88	Аналитический метод	5	-
229	-	-	592425.11	2218835.27	Аналитический метод	5	-
230	-	-	592418.36	2218768.56	Аналитический метод	5	-
217	-	-	592430.47	2218767.23	Аналитический метод	5	-
231	-	-	592238.48	2218970.58	Аналитический метод	5	-
232	-	-	592272.25	2218961.08	Аналитический метод	5	-
233	-	-	592300.29	2218953.20	Аналитический метод	5	-

2. Сведения о характерных точках границ объекта

Обозначение характерных точек границ	Существующие координаты, м		Измененные (уточненные) координаты, м		Метод определения координат характерной точки	Средняя квадратическая погрешность положения характерной точки (Mt), м	Описание обозначения точки на местности (при наличии)
	X	Y	X	Y			
1	2	3	4	5	6	7	8
234	-	-	592339.34	2218942.22	Аналитический метод	5	-
235	-	-	592322.50	2218914.29	Аналитический метод	5	-
236	-	-	592319.85	2218887.83	Аналитический метод	5	-
237	-	-	592314.52	2218835.18	Аналитический метод	5	-
238	-	-	592329.71	2218836.03	Аналитический метод	5	-
239	-	-	592335.97	2218898.22	Аналитический метод	5	-
240	-	-	592337.09	2218909.54	Аналитический метод	5	-
241	-	-	592351.74	2218934.26	Аналитический метод	5	-
242	-	-	592393.17	2218954.67	Аналитический метод	5	-
243	-	-	592423.54	2218969.64	Аналитический метод	5	-
244	-	-	592416.89	2218903.50	Аналитический метод	5	-
245	-	-	592415.09	2218885.72	Аналитический метод	5	-
246	-	-	592410.45	2218840.58	Аналитический метод	5	-
247	-	-	592400.90	2218744.55	Аналитический метод	5	-
248	-	-	592398.28	2218725.24	Аналитический метод	5	-
249	-	-	592433.19	2218666.85	Аналитический метод	5	-
250	-	-	592292.08	2218562.98	Аналитический метод	5	-
251	-	-	592278.52	2218582.34	Аналитический метод	5	-
252	-	-	592248.87	2218616.28	Аналитический метод	5	-
253	-	-	592243.02	2218630.57	Аналитический метод	5	-
254	-	-	592204.98	2218766.38	Аналитический метод	5	-
255	-	-	592196.60	2218796.10	Аналитический метод	5	-
256	-	-	592200.73	2218813.13	Аналитический метод	5	-
257	-	-	592208.54	2218845.71	Аналитический метод	5	-
258	-	-	592216.60	2218879.32	Аналитический метод	5	-

2. Сведения о характерных точках границ объекта

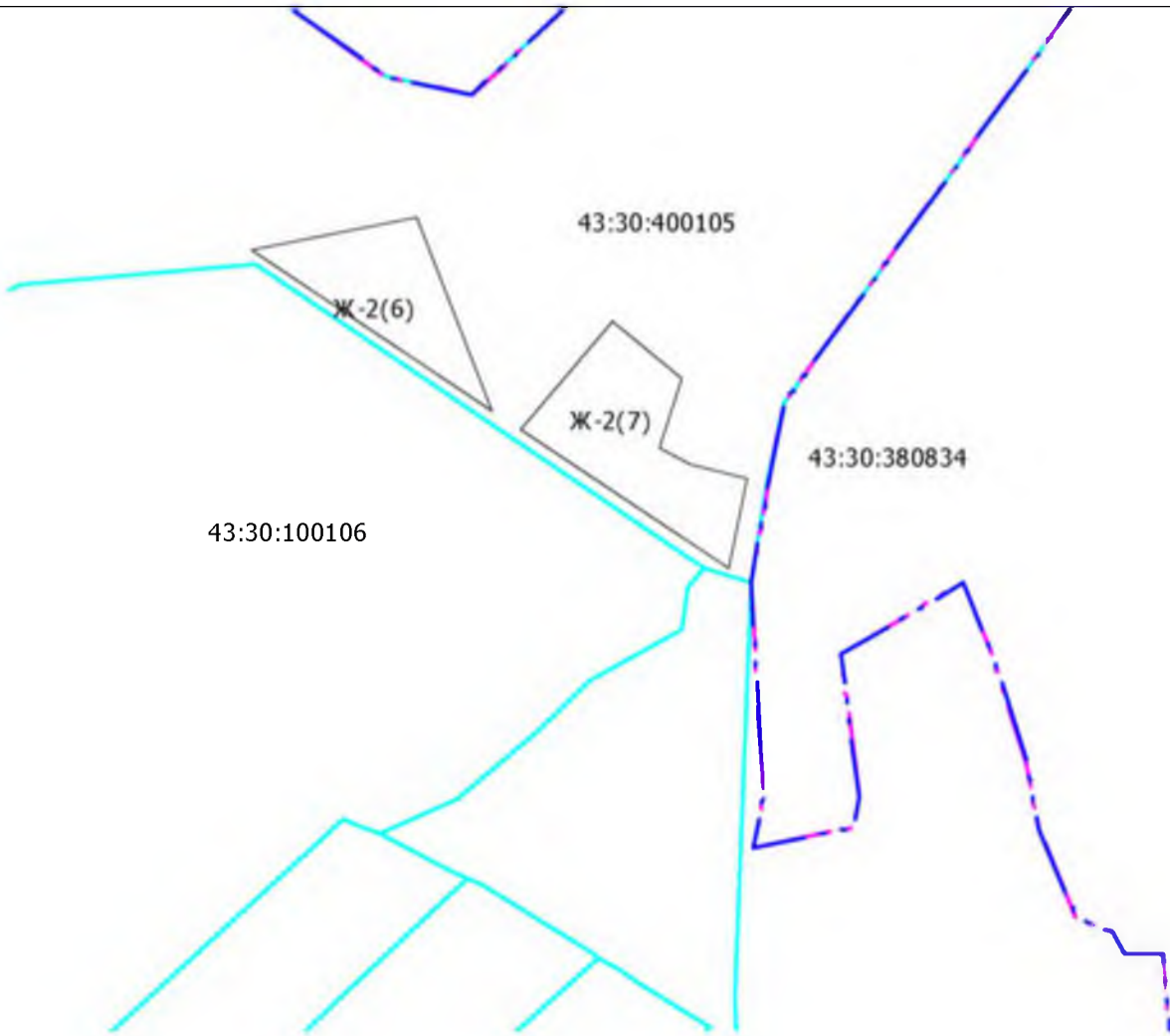
Обозначение характерных точек границ	Существующие координаты, м		Измененные (уточненные) координаты, м		Метод определения координат характерной точки	Средняя квадратическая погрешность положения характерной точки (Mt), м	Описание обозначения точки на местности (при наличии)
	X	Y	X	Y			
1	2	3	4	5	6	7	8
259	-	-	592226.21	2218919.42	Аналитический метод	5	-
231	-	-	592238.48	2218970.58	Аналитический метод	5	-
260	-	-	592237.28	2219025.01	Аналитический метод	5	-
261	-	-	592276.74	2219015.66	Аналитический метод	5	-
262	-	-	592280.31	2219015.11	Аналитический метод	5	-
263	-	-	592286.14	2219014.02	Аналитический метод	5	-
264	-	-	592297.01	2219011.98	Аналитический метод	5	-
265	-	-	592297.75	2219016.11	Аналитический метод	5	-
266	-	-	592318.85	2219011.15	Аналитический метод	5	-
267	-	-	592319.18	2219013.31	Аналитический метод	5	-
268	-	-	592327.94	2219011.59	Аналитический метод	5	-
269	-	-	592337.40	2219009.76	Аналитический метод	5	-
270	-	-	592355.06	2219006.07	Аналитический метод	5	-
271	-	-	592378.06	2219001.44	Аналитический метод	5	-
272	-	-	592394.18	2218998.10	Аналитический метод	5	-
273	-	-	592393.86	2218996.13	Аналитический метод	5	-
274	-	-	592429.36	2218989.22	Аналитический метод	5	-
275	-	-	592371.51	2218960.67	Аналитический метод	5	-
276	-	-	592356.05	2218953.10	Аналитический метод	5	-
277	-	-	592341.49	2218957.21	Аналитический метод	5	-
278	-	-	592314.79	2218964.69	Аналитический метод	5	-
279	-	-	592286.04	2218972.77	Аналитический метод	5	-
280	-	-	592275.35	2218975.78	Аналитический метод	5	-
281	-	-	592227.54	2218989.24	Аналитический метод	5	-
260	-	-	592237.28	2219025.01	Аналитический метод	5	-

3. Сведения о характерных точках части (частей) границы объекта

Обозначение характерных точек части границы	Существующие координаты, м		Измененные (уточненные) координаты, м		Метод определения координат характерной точки	Средняя квадратическая погрешность положения характерной точки (Mt), м	Описание обозначения точки на местности (при наличии)
	X	Y	X	Y			
1	2	3	4	5	6	7	8
-	-	-	-	-	-	-	

Раздел 4

План границ объекта



Масштаб 1: 5000

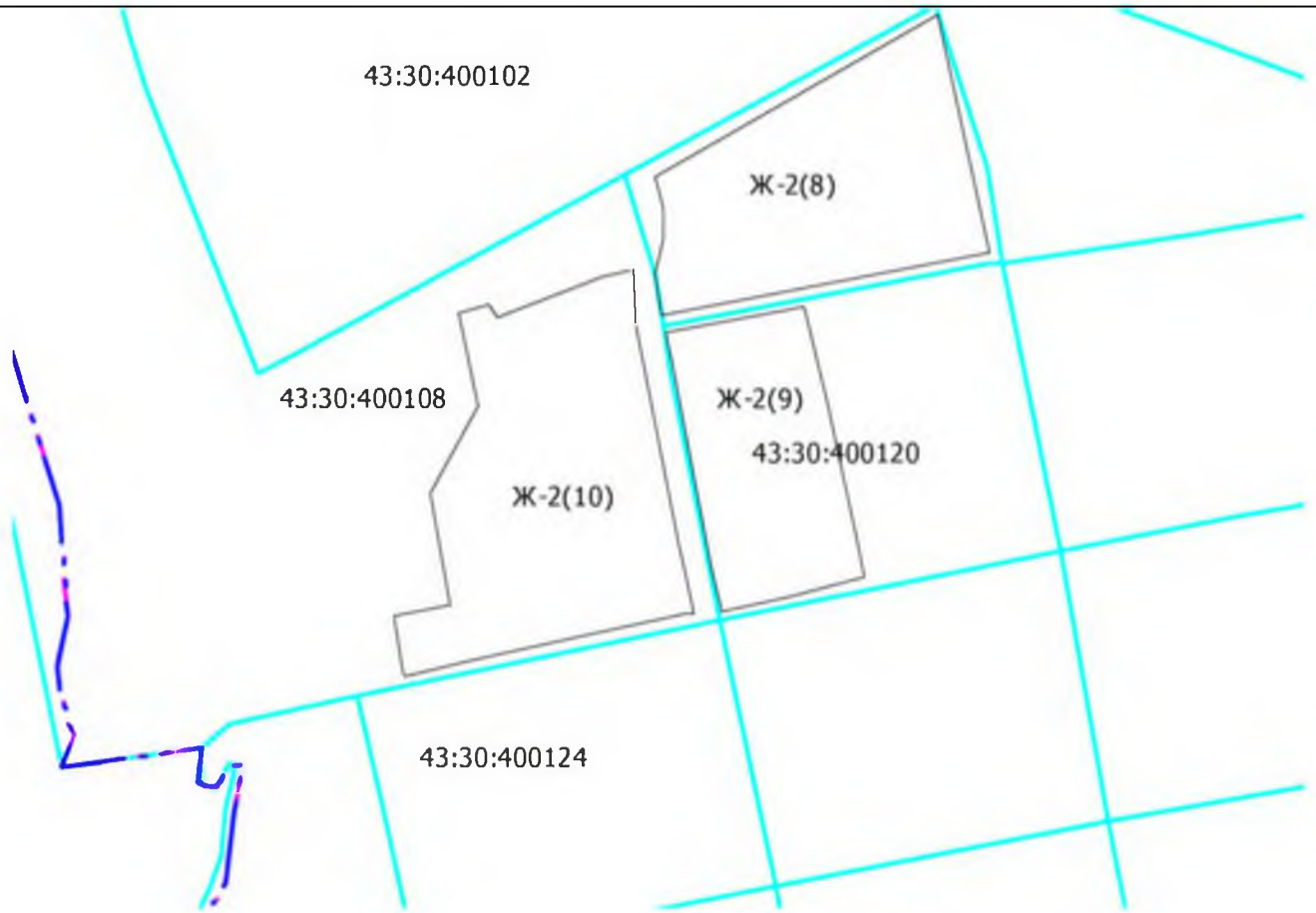
Используемые условные знаки и обозначения:

- вновь образованная часть границы зоны, сведения о которой достаточны для определения её местоположения;
- существующая часть границы зоны, сведения о которой достаточны для определения её местоположения;
- - - граница муниципального образования;
- граница квартала;
- n1 — значение характерной точки границы, сведения о которой позволяют однозначно определить ее местоположение на местности.

Подпись: _____ Дата "15" 02 2024 г.






Место для отиска печати (при наличии) лица, составившего описание местоположения объекта

План границ объекта



Масштаб 1: 4000

Используемые условные знаки и обозначения:

-  вновь образованная часть границы зоны, сведения о которой достаточны для определения её местоположения;
-  существующая часть границы зоны, сведения о которой достаточны для определения её местоположения;
-  граница муниципального образования;
-  граница квартала;
-  н1 — условное обозначение характерной точки границы, сведения о которой позволяют однозначно определить её местоположение на местности.

Подпись _____ Дата "15" 02 2024 г.

Место для отрисовки (при наличии) лица, составившего описание местоположения объекта



План границ объекта



Масштаб 1: 5000

Используемые условные знаки и обозначения:

- вновь образованная часть границы зоны, сведения о которой достаточны для определения её местоположения;
- существующая часть границы зоны, сведения о которой достаточны для определения её местоположения;
- - - границы муниципального образования;
- границы кадастрового квартала;
- n1 — обозначение характерной точки границы, сведения о которой позволяют однозначно определить её местоположение на местности.

Подпись _____ Дата "15" __02__ 2024 __г.

Место для отрисовки (или в (при наличии) лица, составившего описание местоположения объекта



План границ объекта



Масштаб 1: 5000

Используемые условные знаки и обозначения:

- вновь образованная часть границы зоны, сведения о которой достаточны для определения её местоположения;
- существующая часть границы зоны, сведения о которой достаточны для определения её местоположения;
- граница территориального образования;
- граница квартала;
- н1 — местоположение характерной точки границы, сведения о которой позволяют однозначно определить её местоположение на местности.

Подпись _____ Дата "15" 02 2024 г.

Место для отпечатка (или при наличии) лица, составившего описание местоположения объекта



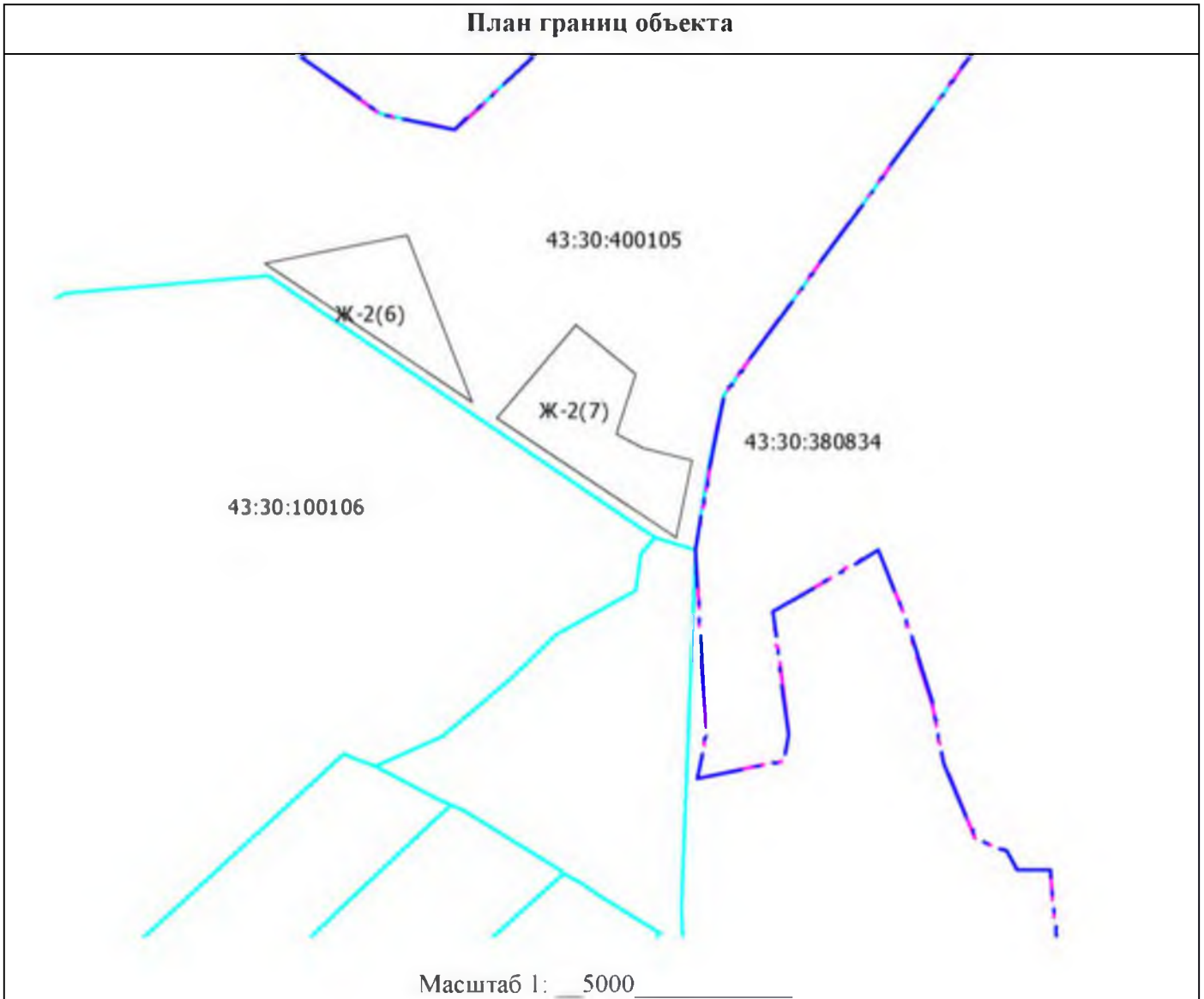
ТЕКСТОВОЕ ОПИСАНИЕ
местоположения границ населенных пунктов, территориальных зон

Прохождение границы		Описание прохождения границы
от точки	до точки	
1	2	3

--	--	--

Раздел 4

План границ объекта



Масштаб 1: 5000

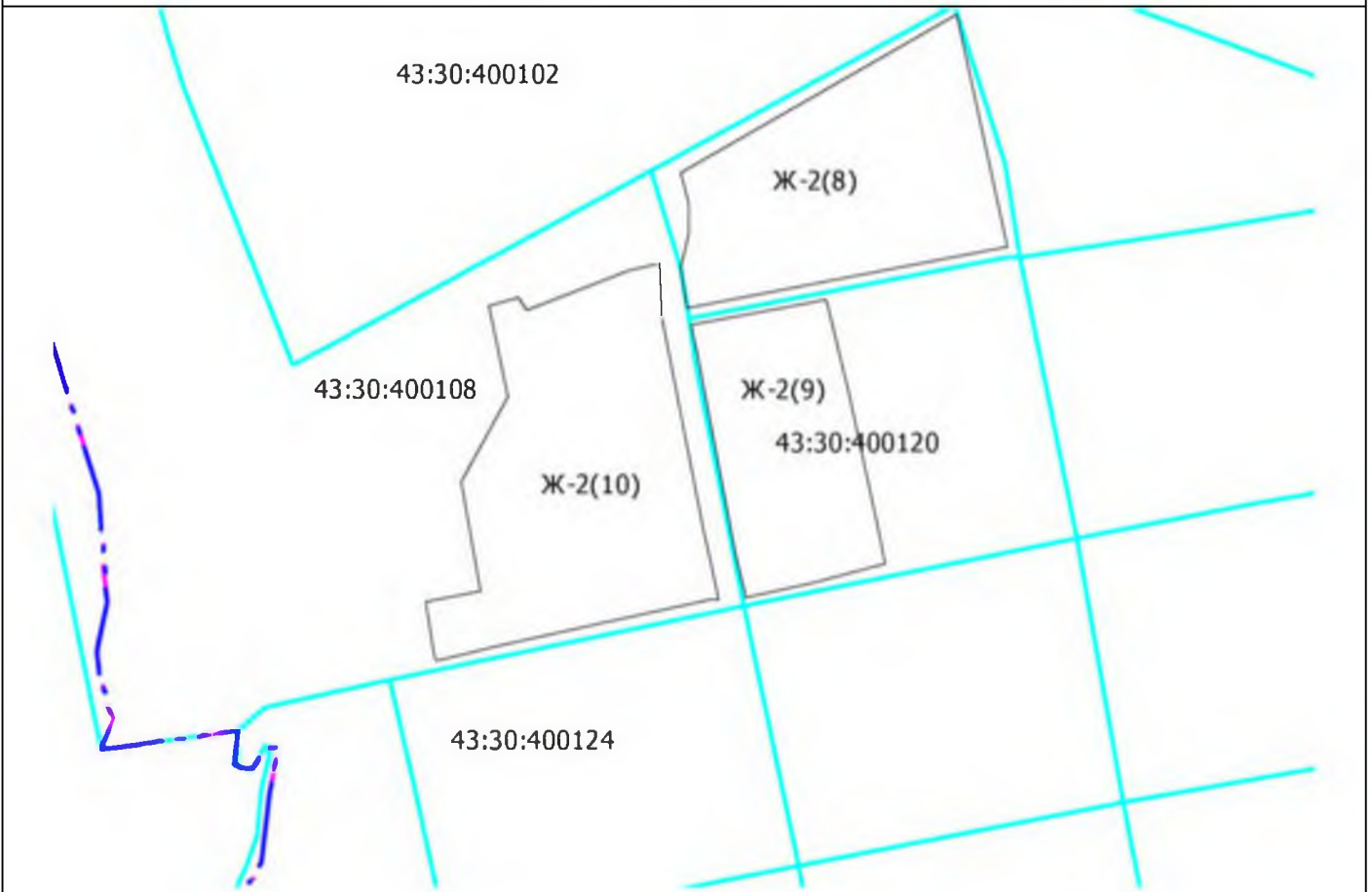
Используемые условные знаки и обозначения:

- вновь образованная часть границы зоны, сведения о которой достаточны для определения её местоположения;
- существующая часть границы зоны, сведения о которой достаточны для определения её местоположения;
- граница муниципального образования;
- граница квартала;
- н1 — местоположение характерной точки границы, сведения о которой позволяют однозначно определить ее местоположение на местности.

Подпись: _____ Дата "15" 02 2024 г.

Место для оттиска печати (при наличии) лица, составившего описание местоположения объекта

План границ объекта



Масштаб 1: 4000

Используемые условные знаки и обозначения:

- вновь образованная часть границы зоны, сведения о которой достаточны для определения её местоположения;
- существующая часть границы зоны, сведения о которой достаточны для определения её местоположения;
- границы территориального образования;
- границы квартала;
- n1 — условное обозначение характерной точки границы, сведения о которой позволяют однозначно определить её местоположение на местности.

Подпись _____ Дата "15" 02 2024 г.

Место для отрисовки (при наличии) лица, составившего описание местоположения объекта



План границ объекта



Используемые условные знаки и обозначения:

- вновь образованная часть границы зоны, сведения о которой достаточны для определения её местоположения;
- существующая часть границы зоны, сведения о которой достаточны для определения её местоположения;
- граница территориального образования;
- граница квартала;
- n1 — о значении характерной точки границы, сведения о которой позволяют однозначно определить её местоположение на местности.

Подпись _____ Дата "15" 02 2024 г.

Место для отрисовки (или в (при наличии) лица, составившего описание местоположения объекта

План границ объекта



Масштаб 1: 5000

Используемые условные знаки и обозначения:

- вновь образованная часть границы зоны, сведения о которой достаточны для определения её местоположения;
- существующая часть границы зоны, сведения о которой достаточны для определения её местоположения;
- граница муниципального образования;
- граница квартала;
- n1 — наиболее характерной точки границы, сведения о которой позволяют однозначно определить её местоположение на местности.

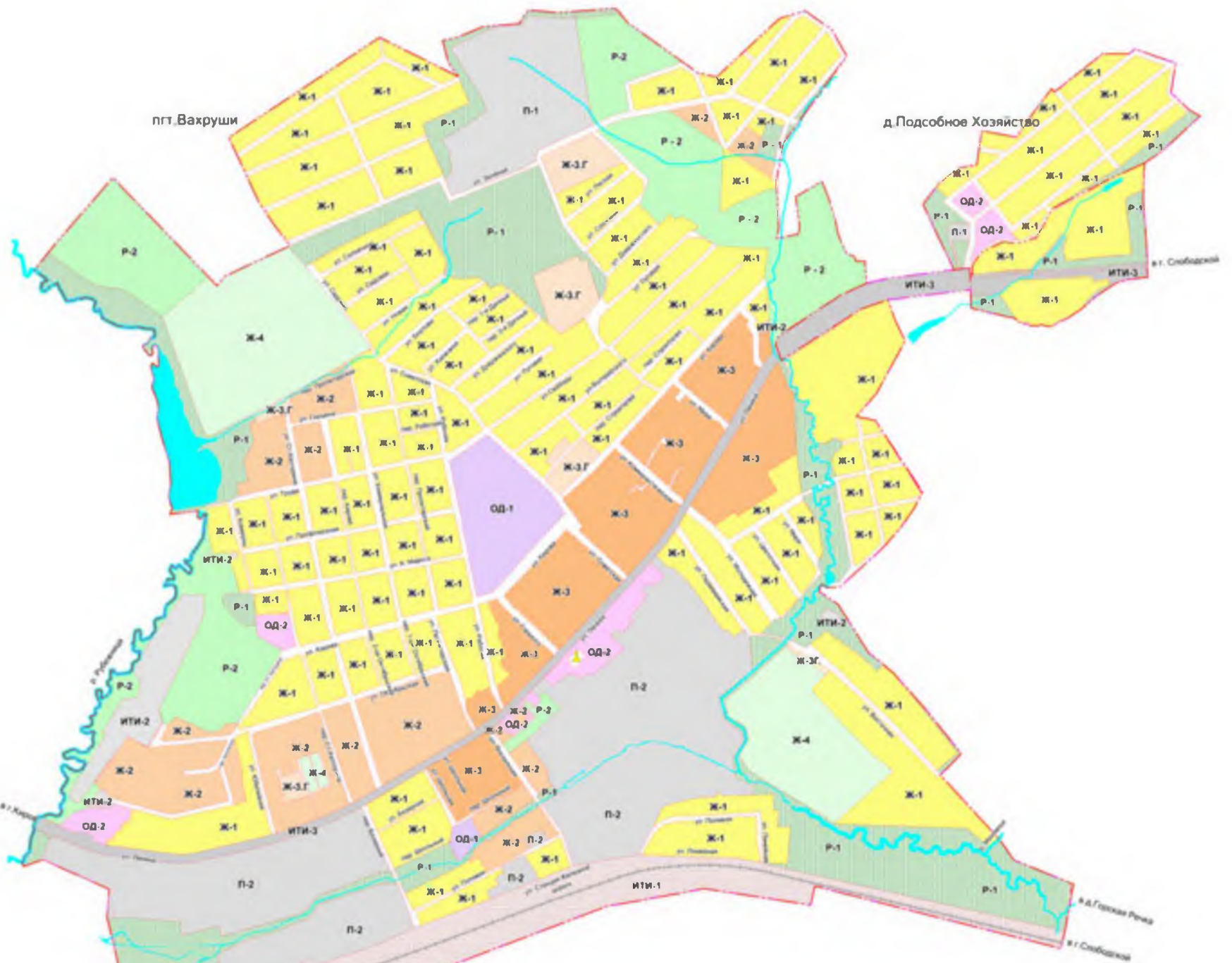
Подпись _____

Дата "15" 02 2024 г.

Место для отрисовки (при наличии) лица, составившего описание местоположения объекта



**Карта градостроительного зонирования
(территориальных зон) Вахрушевского городского поселения
М 1:7000**



Условные обозначения

Территориальные зоны

Жилые зоны

- Ж-1 зона индивидуальной жилой застройки и блоковой застройки усадебного типа
- Ж-2 зона многоквартирных жилых домов 2-3 этажей (отдельно стоящих или секционных)
- Ж-3 зона многоквартирных жилых домов 4-5 этажей
- Ж-3Г подзона для размещения и функционирования жилой застройки с гаражами вагонного типа
- Ж-4 зона коллективных садов

Общественно-деловые зоны

- ОД-1 общественная зона объектов социального назначения
- ОД-2 общественно-деловая зона

Производственные зоны

- П-1 зона предприятий V класса вредности
- П-2 зона предприятий IV класса вредности

Зоны инженерной и транспортной инфраструктур

- ИТИ-1 зона железной дороги
- ИТИ-2 зона инженерных сооружений
- ИТИ-3 зона территориальных автомобильных дорог

Рекреационные зоны

- Р-1 зона природных ландшафтов
- Р-2 зона парков

территория, занятая водными объектами

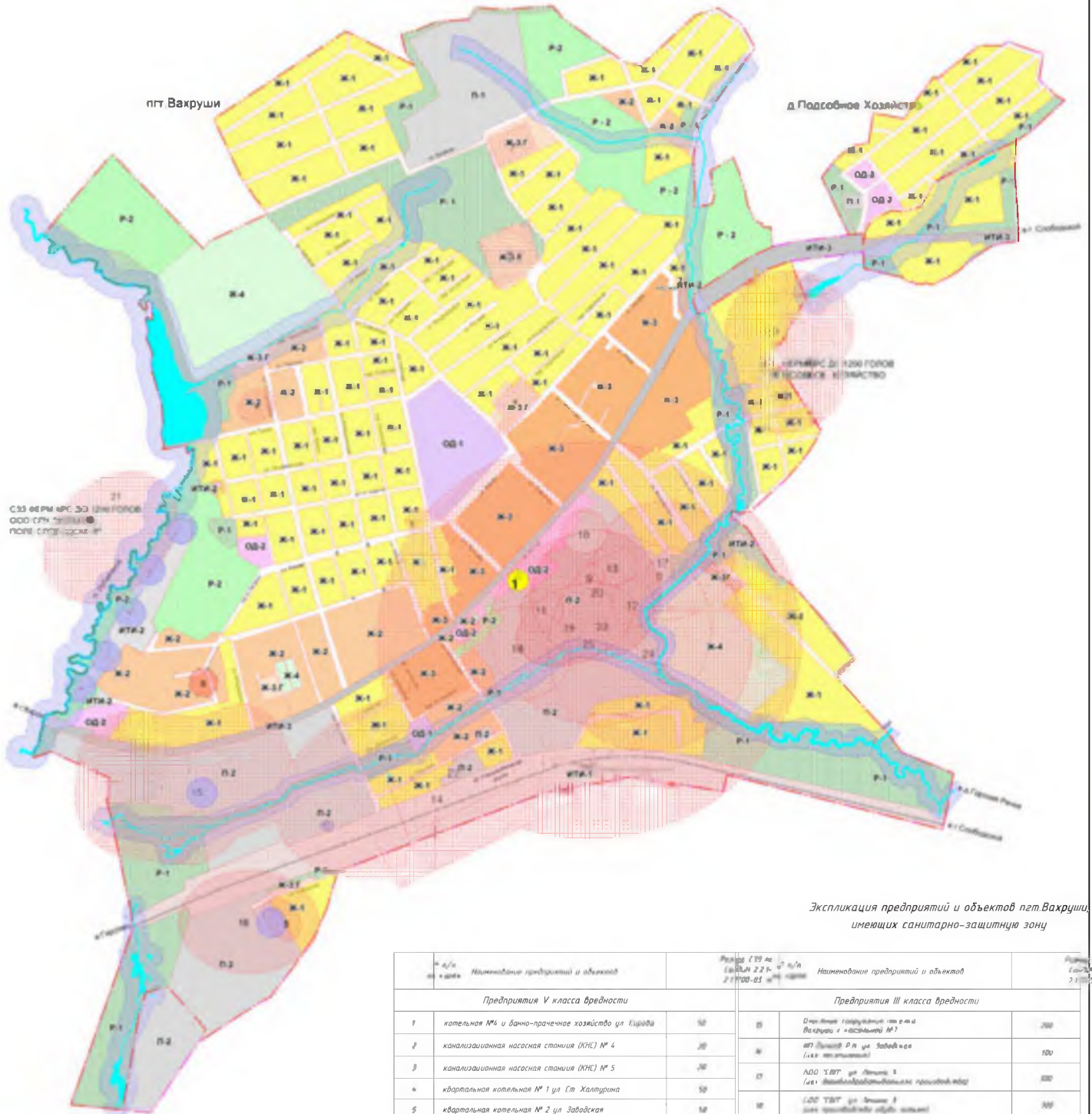
граница Вахрушевского городского поселения

объект культурного наследия регионального значения – жилой особняк Вахрушева с воротами (1908 г.) по ул. Ленина, 1

Настоящая карта, выполненная в масштабе 1:7000, является графическим приложением документа градостроительного зонирования "Правила землепользования и застройки Вахрушевского городского поселения".

Карта составлена и подготовлена к печати ООО "САТЭК" (г. Киров) в 2008 году. В карту внесены изменения ООО "МК Азимут" в 2024 году.

**Карта зон с особыми условиями использования территории
(санитарно-защитных зон, зон санитарной охраны источников водоснабжения,
объектов культурного наследия) Вахрушевского городского поселения
М 1:7000**



1 объект культурного наследия регионального значения - жилой особняк Вахрушева с воротами (1908 г.) по ул.Ленина, 1

Настоящая карта, выполненная в масштабе 1:7000, является графическим приложением документа градостроительного зонирования "Графика землепользования и застройки Вахрушевского городского поселения".

Карта составлена и подготовлена к печати ООО "САТЭК" (г.Киров) в 2008 году.

В карту внесены изменения ООО "МК Азимут" в 2024 году.

Снятие копий (тиражирование) и использование содержания карты для издания других произведений карт, в том числе цифровых, допускается с совместного разрешения Главы администрации Слободского района, Главы администрации Вахрушевского городского поселения, Начальника отдела градостроительства и землеустройства администрации Слободского района и ООО "САТЭК".

Экспликация предприятий и объектов пгт Вахруши, имеющих санитарно-защитную зону

№ п/п по карте	Наименование предприятий и объектов	Рядом с ПЗ по ГПЗ 2011 №03-03 м/п	№ п/п по карте	Наименование предприятий и объектов	Рядом с ПЗ по ГПЗ 2011 №03-03 м/п
Предприятия V класса вредности					
1	котельная №4 и банно-прачечное хозяйство по ул.Кирова	50	25	Оперативное строительство на территории Вахруши и -околоземельный №3	200
2	канализационная насосная станция (КНС) № 4	20	26	ИП "Искра" Р.И. ул. Заводская (с/х производство)	100
3	канализационная насосная станция (КНС) № 5	20	27	ООО "СВТ" ул. Ленина 5 (с/х производство)	100
4	квартальная котельная № 1 ул. Ст. Холмурина	50	28	ООО "СВТ" ул. Ленина 5 (с/х производство)	100
5	квартальная котельная № 2 ул. Заводская	10	29	ООО "Вахруши-вент" ул. Ленина 5 (с/х производство)	100
6	котельная № 5 ул. Вилейская	10	30	ООО "СВТ" ул. Ленина 5 (ремонтно-строительный цех)	100
7	каменные Вокны	10	31	ООО СПХ "Золотые горы" ул. Ленина, 52	100
8	ООО "Вахруши-хром" ул. Ленина 5	50	32	ООО ИП "Шевро" ул. Полевая, 26	100
9	ООО "СВТ" ул. Ленина 5 (с/х производство)	50	Предприятия II класса вредности		
10	ООО "СВТ" ул. Ленина 5 (переработка и хранение сырья)	10	33	ООО "Вахруши-вент" ул. Ленина 5 (котельный цех (производство тепловой энергии))	100
Предприятия IV класса вредности					
30	ООО "СВТ" ул. Ленина 5 (ремонтно-строительный цех)	100	34	ООО "Вахруши-вент" ул. Ленина 5 (котельный цех (место перегрузки и хранения мазута))	100
31	ООО "Масло" ул. Ленина 10 (с/х производство)	100	Предприятия I класса вредности		
32	ООО "СВТ" ул. Ленина 5 (с/х производство)	100	35	ООО "Вахруши-вент" ул. Ленина 5 (клевальный цех (производство недробного клева))	1000
33	ООО "СВТ" ул. Ленина 5 (с/х производство)	100			
34	ООО "АР" ул. Полевая (лаборатория и переработка сырья)	100			

- водоохранная зона водных объектов
- зона санитарной охраны источников водоснабжения (первый пояс)
- санитарно-защитная зона промышленных объектов и предприятий